

# DISEÑO Y ESTRUCTURA DE UN PRODUCTO TURÍSTICO MULTIDESTINO PARA SWISSCONTACT

## PILOTO GRAN CARIBE COLOMBIANO

Por: César Augusto Angel Valencia - Consultor



Colombia+  
Competitiva  
Cadenas de valor sostenibles




swisscontact



Schweizerische Eidgenossenschaft  
Confédération suisse  
Confederazione Svizzera  
Confederaziun svizra

Embajada de Suiza en Colombia  
Cooperación Económica y Desarrollo (SECO)





# Contenido

Gran caribe colombiano

Significado patrimonial

Hilo conductor del producto

Nombre del producto

Visión turística

La oferta para el itinerario del Gran Caribe

Flexibilidad para el diseño de itinerarios.





## ¿Por qué crear un producto piloto para el Gran Caribe Colombiano?

El Gran Caribe Colombiano representa la región más completa y diversa del Caribe, donde conviven ecosistemas únicos — desde desiertos y arrecifes hasta selvas costeras— y una riqueza cultural incomparable que incluye pueblos indígenas, comunidades afrodescendientes, palenqueras, raizales y mestizajes únicos. Su potencial para la internacionalización ha sido ampliamente reconocido en los Planes Regionales de Turismo, destacando destinos con alta proyección como el golfo de Morrosquillo, Barranquilla, Santa Marta, La Guajira, San Andrés y el Urabá antioqueño.

Diseñar un producto turístico piloto para esta región permitirá integrar experiencias de sol y playa, naturaleza, cultura viva, historia de migraciones, gastronomía y patrimonio, bajo criterios de sostenibilidad, innovación y conectividad regional. Este piloto servirá como modelo replicable para otras regiones del país, articulando el desarrollo de destinos emergentes con los ya consolidados y respondiendo a las nuevas demandas de los mercados internacionales.

El Gran Caribe Colombiano no es solo un destino: es una narrativa viva de diversidad, contraste y belleza, lista para convertirse en la nueva cara del turismo sostenible de Colombia ante el mundo.



# Significado patrimonial

El Gran Caribe Colombiano es un territorio donde convergen memoria ancestral, diversidad cultural, paisajes sorprendentes y una riqueza natural única. Es un lugar que se narra con la pluma de García Márquez, se siente en sus ritmos, y se revela en las imágenes eternas de Leo Matiz. Viajar allí es caminar la historia, vivir la biodiversidad y retratar el alma de un Caribe mucho más que sol y playa.



# 1. Herencia ancestral viva

El Gran Caribe guarda la memoria de pueblos originarios como los kogui, arhuacos, Wayú y zenúes. Sus lenguas, rituales y saberes aún dan forma a un territorio sagrado donde la naturaleza es un ser vivo y el tiempo camina en espiral.



## 2. Mestizajes culturales

Por los puertos caribeños llegaron africanos, árabes, europeos y antillanos. Sus legados se mezclaron en la música, la comida y la arquitectura. El Caribe es un crisol de pueblos, acentos y sabores que se reinventan con orgullo.

A photograph of a coastal town. In the foreground, a wooden bridge with a green metal railing spans across a body of water. The bridge is supported by wooden posts. In the background, there is a yellow and red church with a cross on top. To the left, a building is under construction with a wooden frame. The sky is overcast.

### 3. El agua como camino y memoria

Ríos, ciénagas y el mar dan vida al Caribe colombiano. El agua es territorio sagrado, ruta de comercio, sustento de culturas y espejo de historias. Desde el Sinú hasta la Guajira, fluye como alma ancestral y símbolo de permanencia.



## 4. Diversidad de paisajes

El Gran Caribe es selva, mar, desierto y montaña. Manglares, arrecifes, playas infinitas, bosques secos y la majestuosa Sierra Nevada componen un mosaico natural único en el mundo. Un territorio que cambia con cada kilómetro.



## 5. El Caribe narrado y fotografiado

El Gran Caribe vive en la pluma de García Márquez, Marvel Moreno, Manuel Zapata Olivella y Álvaro Cepeda Samudio, y en la lente poética de Leo Matiz. Este territorio se escribe, se imagina y se retrata. Viajar al Caribe es leerlo, sentirlo y fotografiar su alma viva.

# Hilo conductor del producto



Este no es el Caribe que ves en las postales. Es el otro Caribe: el que se canta en lengua Wayuunaiki, se reza en patios palafíticos, se danza sobre conchas y raíces. Un Caribe donde la diversidad étnica, los sentidos y el viaje del agua te guían a través de una travesía profunda y transformadora.

El producto se articula a través de tres hilos narrativos entrelazados, que convierten cada experiencia en un viaje de descubrimiento y conexión:



# Hilo conductor del producto

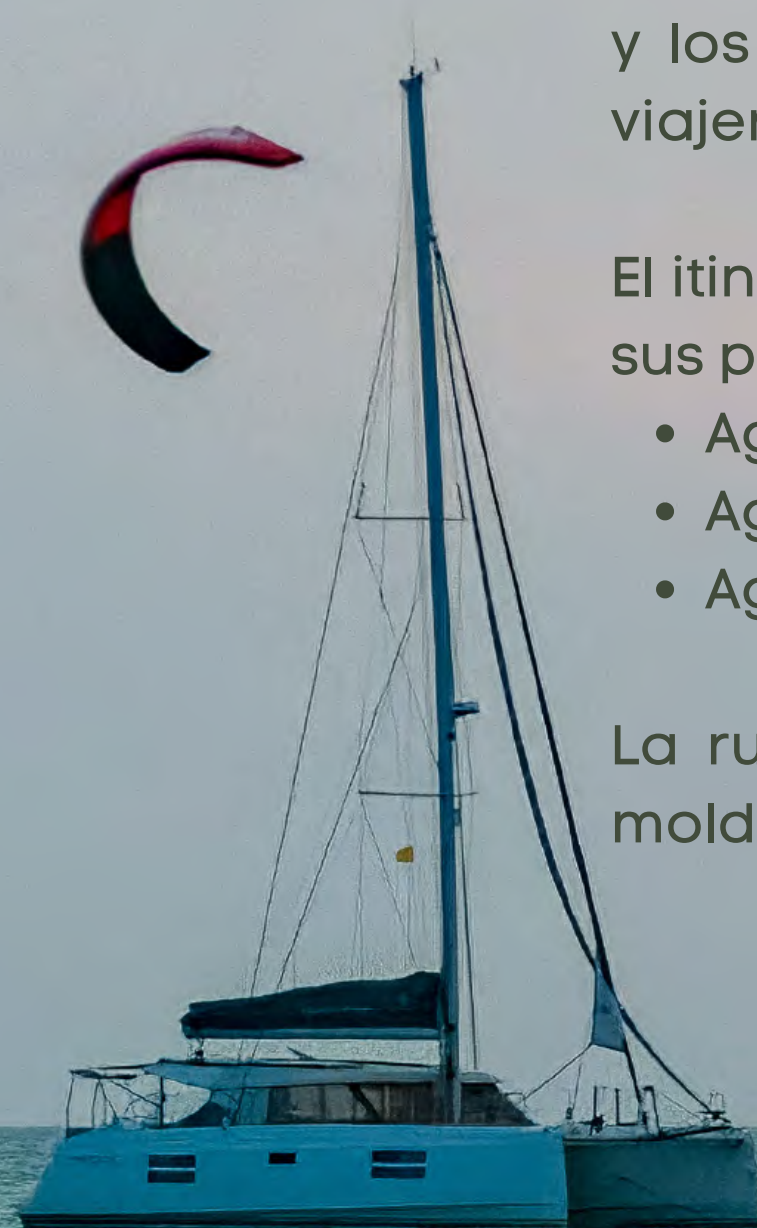
## El viaje del agua: la travesía líquida del Gran Caribe

Desde los ríos del Urabá y las ciénagas del Magdalena hasta los manglares de La Guajira y los arrecifes de San Andrés y el archipiélago de San Barnardo, el agua es la gran viajera y narradora de esta ruta.

El itinerario sigue un flujo natural y simbólico que recorre los distintos estados del agua y sus pueblos custodios:

- Agua dulce: ríos, quebradas, pozos y cascadas en selva húmeda.
- Agua salobre: ciénagas y manglares como cunas de vida y cultura.
- Agua salada: costas, desiertos marinos, arrecifes y azul profundo.

La ruta invita a navegar el Caribe por sus venas vivas, descubriendo cómo el agua moldea la biodiversidad, los oficios, los saberes y las formas de habitar el territorio.



# Hilo conductor del producto

## La diversidad étnica y cultural como alma del territorio

El Caribe donde la vida se siente se revela en su pluralidad de voces y rostros. Wayuu, Emberá, afrodescendientes, raizales, sabaneros, pescadores, migrantes árabes y europeos:

Cada comunidad aporta una mirada única del mundo, una lengua, una música, una receta, un relato que se entrelaza con el paisaje.

Aquí, la hospitalidad es ritual, y cada encuentro es un acto de aprendizaje mutuo.

Más que “ver” el Caribe, este producto invita a vivirlo desde adentro: con los pies en la tierra, el oído atento y el corazón abierto.



# Hilo conductor del producto

## Un viaje de los sentidos: el ritmo vital del Caribe

Este es un producto que se saborea, se escucha, se toca, se huele y se siente:



- El sabor del biche, el dulce de corozo y el sancocho de mariscos.
- El ritmo del tambor alegre, el bullerengue, la cumbia y el reggae raizal.
- El olor del cacao recién tostado y del salitre en las manos de un pescador.
- El color de los murales que narran historias y del atardecer sobre el desierto.
- El tacto de una cabalgata en la orilla o de una palma de iraca tejida a mano.

El tiempo en este Caribe no se mide en horas, sino en memorias sensoriales. Es un recorrido de transformación interior, donde el viajero se convierte en parte del territorio.





# Caribe Colombia: donde la vida se siente



## Nombre del producto y narrativa de marca

En el marco del proceso participativo de diseño y validación del producto turístico piloto del Gran Caribe Colombiano, se desarrolló una discusión estratégica sobre el nombre del producto, su narrativa y su función como eje articulador de comunicación territorial, emocional y comercial. Esta discusión tuvo lugar durante el encuentro de la cadena de valor del turismo, con la participación de empresarios, gestores de destino, operadores y expertos en comercialización.

Como resultado del análisis colectivo y de una evaluación técnica de distintas opciones, se consolidó el siguiente nombre:

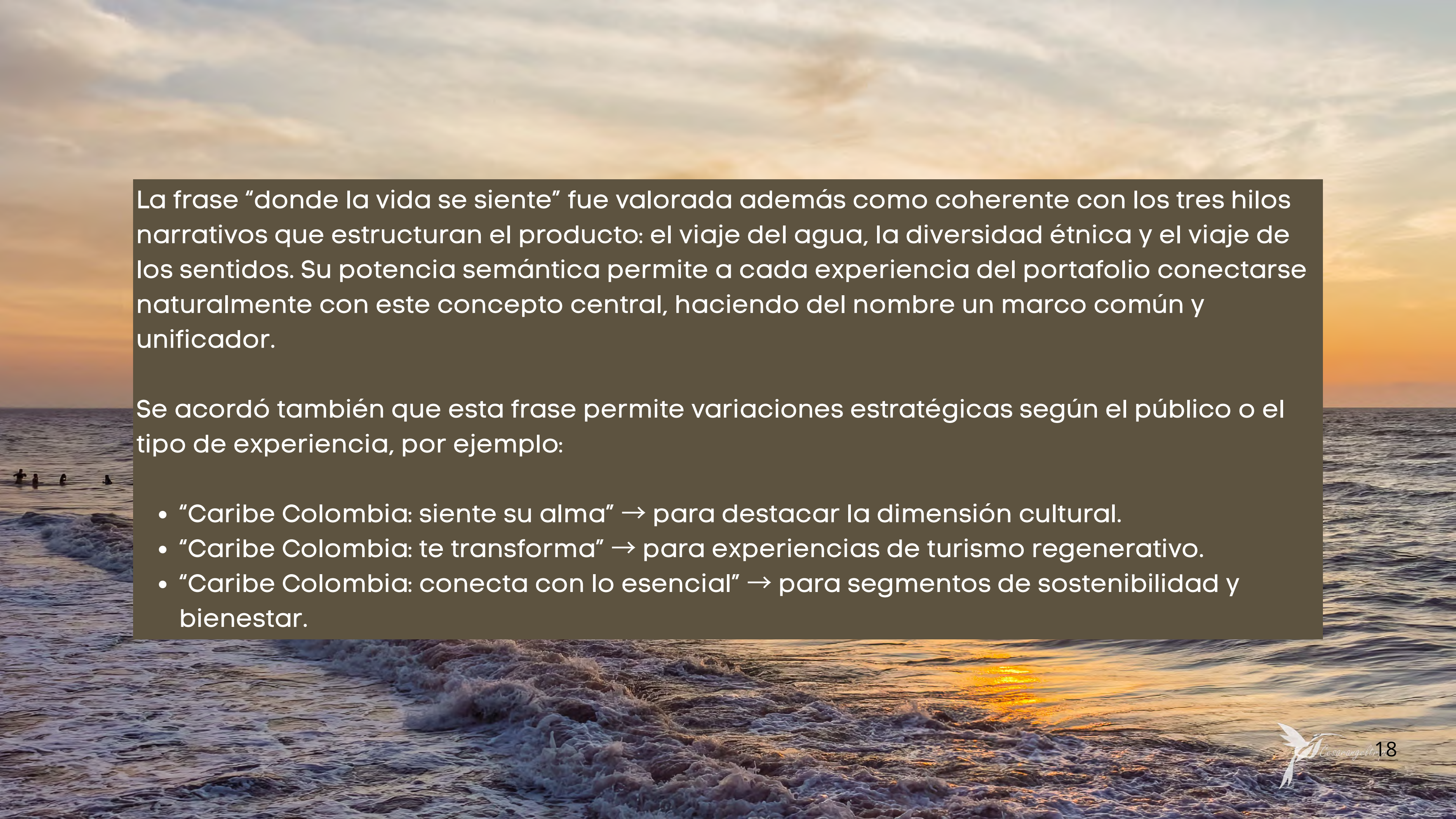
# Caribe Colombia: donde la vida se siente

Este nombre fue elegido por su fuerza emocional, su coherencia con las tendencias globales de branding turístico, su capacidad de conexión con los perfiles de mercado priorizados, y su versatilidad para ser aplicado a las distintas regiones del Caribe colombiano.

La decisión fue orientada por una participante del taller, la señora Hilda Lugo, gestora de la Guajira, con experiencia en marketing turístico, quien propuso la frase como una síntesis de autenticidad, conexión sensorial y promesa emocional.

Su análisis, que fue ampliamente respaldado por el grupo, destacó cuatro factores esenciales:

- **Conexión emocional:** el uso de “se siente” invita a vivir el destino desde los sentidos, no como espectador, sino como protagonista de una experiencia transformadora.
- **Autenticidad:** refuerza la idea de un Caribe real, profundo y humano, no reducido a postales ni clichés turísticos.
- **Aplicabilidad territorial:** es una frase que funciona desde el Golfo de Urabá hasta La Guajira, pasando por San Andrés, el Golfo de Morrosquillo, Atlántico y el Magdalena.
- **Versatilidad comunicacional:** se adapta a múltiples formatos (videos, reels, redes sociales, campañas, narrativa gráfica o interpretativa).



La frase “donde la vida se siente” fue valorada además como coherente con los tres hilos narrativos que estructuran el producto: el viaje del agua, la diversidad étnica y el viaje de los sentidos. Su potencia semántica permite a cada experiencia del portafolio conectarse naturalmente con este concepto central, haciendo del nombre un marco común y unificador.

Se acordó también que esta frase permite variaciones estratégicas según el público o el tipo de experiencia, por ejemplo:

- “Caribe Colombia: siente su alma” → para destacar la dimensión cultural.
- “Caribe Colombia: te transforma” → para experiencias de turismo regenerativo.
- “Caribe Colombia: conecta con lo esencial” → para segmentos de sostenibilidad y bienestar.

**El Caribe no se visita, se siente.**

**Porque es real, es diverso  
y, sobre todo, es  
inolvidable.**





**Caribe Colombia: donde la  
vida se siente**

# Visión turística para el Gran Caribe Colombiano

El Gran Caribe Colombiano se consolida como un destino multidestino patrimonial, literario, natural, sensorial y vivencial, que ofrece experiencias profundas conectadas con la identidad cultural, la diversidad biogeográfica y la emoción estética del Caribe, integrando comunidades, paisajes y memorias para turistas que buscan sentido, belleza y autenticidad.



# Aspectos a favor (fortalezas y oportunidades)

- Reconocimiento mundial de el Carnaval de Barranquilla y Macondo como íconos del Caribe.
- Diversidad biogeográfica ideal para segmentos como turismo de naturaleza, regenerativo, náutico, cultural y MICE.
- Existencia de aeropuertos internacionales en varias ciudades clave (Cartagena, Barranquilla, Santa Marta, San Andrés).
- Consolidación de marcas territoriales y clúster turísticos en desarrollo.
- Red de gestores de destino del caribe articulados.
- Interés creciente por lo auténtico, lo literario, lo ecológico y lo multicultural en los mercados internacionales.



# Aspectos en contra (debilidades y amenazas)

- Baja articulación logística entre destinos: debilidad en conectividad multimodal y transporte regional integrado.
- Infraestructura turística desigual entre destinos de alta visibilidad y territorios emergentes.
- Débil narrativa integrada y posicionamiento conjunto como región multidesino.
- Amenazas ambientales (contaminación de cuerpos de agua, presión sobre ecosistemas costeros).
- Riesgos de turismo masivo sin control en zonas icónicas (Cartagena, Tayrona) si no se gestiona sosteniblemente.



# La oferta para el itinerario del Gran Caribe

# La experiencia es el producto turístico más "sencillo"



Recursos / atractivos / servicios turísticos



Actividad o conjunto de actividades experienciales



Estados emocionales positivos  
Elementos de seducción + fascinación



Memorabilidad



Bolsa de experiencias



**EXPERIENCIAS /  
SERVICIOS  
EXPERIENCIALES**

**PLAYGROUNDS  
(Sub-regiones)**

**CIRCUITOS  
(Rutas)**



**COMPLEJIDAD DEL PRODUCTO MULTIDESTINO**



## Los playgrounds cumplen con 7 criterios básicos



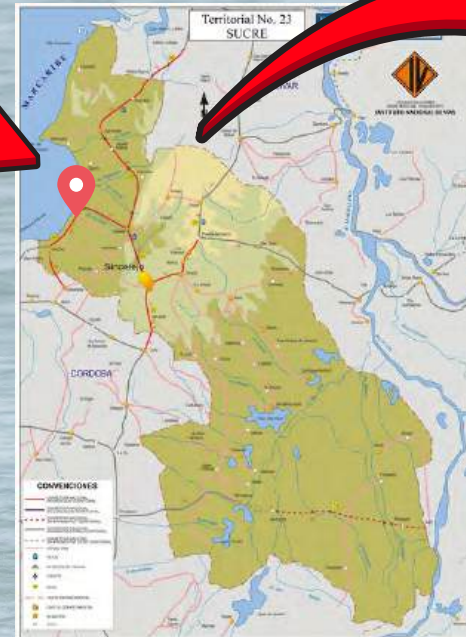
# Experiencias y playgrounds dan lugar a circuitos o itinerarios que permiten empaquetar el destino



Golfo de Urabá



Golfo de Morrosquillo



Atlántico



Magdalena



Guajira



San Andrés

Legend:

- Playground
- Sitios con experiencias
- Circuito

# El diseño de un itinerario o circuito para el Gran Cariba debe tener en cuenta 9 aspectos clave

1. Dispone de calidad y masa crítica de recursos y/o atractivos en su trazado

2. Ruta equilibrada y bien estructurada

3. Con carácter experiencial, permite vivir y generar experiencias

4. Se puede disfrutar de actividades de interés para el viajero

5. Operatividad de los recursos, servicios e infraestructuras

6. Fácil acceso a los atractivos turísticos

7. Entorno natural de gran belleza y bien conservado

8. Adecuada oferta gastronómica y hotelera

9. Duración no superior a los 5 días por playground

**Circuito exitoso**


# Producto base DEL GRAN CARIBE COLOMBIANO

*Del manglar al desierto, un  
viaje entre culturas vivas  
y ecosistemas sagrados*



## Caribe Colombia: donde la vida se siente






# HILACIÓN LÓGICA DEL PRODUCTO TURÍSTICO DEL GRAN CARIBE COLOMBIANO

El producto está estructurado como un recorrido experiencial que entrelaza los territorios del Gran Caribe colombiano —La Guajira, Magdalena, Atlántico, Bolívar, Sucre, Córdoba, Urabá antioqueño y San Andrés— mediante una narrativa de identidad compartida, sostenibilidad, saberes ancestrales, diversidad natural y una cultura viva en constante transformación.


Esta travesía revela la esencia del Caribe como territorio migrante por naturaleza, donde confluyen pueblos originarios, rutas de esclavizados africanos, colonos europeos, migrantes árabes, antillanos, raizales y comunidades criollas, que han enriquecido el paisaje humano con sus músicas, sabores, oficios, lenguas y creencias. En el Gran Caribe, cada acento es un eco de otro mar, cada plato una fusión de continentes, y cada danza una historia de viaje.



# HILACIÓN LÓGICA DEL PRODUCTO TURÍSTICO DEL GRAN CARIBE COLOMBIANO

El producto se organiza en torno a tres hilos conductores que articulan las experiencias turísticas a incluir en el itinerario:

1. **El viaje del agua.** El agua es la gran narradora del Caribe: dulce en ríos y cascadas; salobre en ciénagas y manglares; salada en costas y arrecifes. Cada estado conecta territorios y comunidades que la custodian, moldeando oficios, saberes y formas de vida.
2. **La diversidad étnica y cultural.** Wayuu, Emberá, afrodescendientes, raizales, sabaneros y migrantes construyen un Caribe plural. Cada comunidad aporta lengua, música, recetas y relatos. La hospitalidad es ritual y cada encuentro, un aprendizaje mutuo.
3. **El viaje de los sentidos.** Este Caribe se saborea, huele, escucha y toca: biche, tambor alegre, cacao tostado, murales coloridos, cabalgatas en la orilla. Es un viaje interior donde las memorias sensoriales reemplazan al reloj.



# HILACIÓN LÓGICA DEL PRODUCTO TURÍSTICO DEL GRAN CARIBE COLOMBIANO

Las experiencias se anclan en lugares de profunda carga simbólica y emocional: la Ciénaga Grande y sus pueblos anfibios, Katanzama y la espiritualidad arhuaca, Cabo de la Vela y el universo Wayuu, el muelle de Puerto Colombia como puerta de entrada de los migrantes, el golfo de Urabá y su cultura afro, San Andrés y la herencia raizal, o las islas de San Bernardo como arrecifes de vida y mestizaje.

En este viaje, el visitante no es un simple espectador. Es un viajero sensible que transita un territorio encantado, donde cada experiencia revela un capítulo de una historia mayor: la del alma migrante, diversa y resiliente del Caribe colombiano, contada por quienes lo habitan y lo cuidan.



# NARRATIVA MADRE DEL PRODUCTO

## **Gran Caribe Colombiano: viaje a la memoria del mar**

En un tiempo que no está en los relojes, sino en las mareas, el Gran Caribe colombiano despertó. No fue con un trueno ni con una trompeta, sino con el susurro de una gaita en la mitad del desierto y el aleteo de un flamenco rosado que cruzó el cielo sin rumbo fijo. Desde ese momento, los caminos de sal, agua, viento y fuego comenzaron a entreteter una ruta que no aparece en los mapas, pero que vive en el corazón de quienes aún creen en los milagros de la tierra.

Fue el mar quien dio la primera señal. La misma mar azul que acaricia San Andrés como si fuera una abuela, trajo en su espuma las historias que habían permanecido dormidas en las orillas: los cantos de las abuelas palenqueras que curaban con su voz, los rezos de los mamos que escuchaban a la Sierra, los pies descalzos de los niños wayuu corriendo detrás del viento, y los ojos silenciosos de los pescadores de Nueva Venecia que aprendieron a leer el agua.



# NARRATIVA MADRE DEL PRODUCTO

Y entonces apareció el viajero. No uno cualquiera, sino uno con la mirada abierta y el corazón dispuesto. Descubrió que en el Gran Caribe el tiempo no se mide por relojes, sino por atardeceres. Que los caminos no siempre son de tierra, sino de espuma y arena. Que una playa puede ser escuela, una ranchería puede ser biblioteca, y un coral puede ser testigo de siglos.

Cruzó las ciénagas donde el silencio se oye, caminó por senderos de cacao y música, danzó bullerengue bajo una luna de tambores, y se dejó guiar por las manos que siembran mangle y cocinan el alma. Cada parada era un acto de magia: una arepa rellena de historia, una fotografía en blanco y negro que sabía contar, un árbol sagrado que susurraba nombres olvidados.




# NARRATIVA MADRE DEL PRODUCTO

Entendió entonces que el Caribe no es solo un lugar: es una memoria líquida que se hereda en la piel y en los acentos. Un rincón del mundo donde todo lo migrante se vuelve raíz, y donde las raíces no son cadenas, sino alas. Porque aquí, hasta las casas flotan. Aquí, las lágrimas salan los cuentos, y los cuentos endulzan las penas.

Y así, entre manglares restaurados, pueblos palafitos, playas que han aprendido a sanar, y mares que aún recuerdan los nombres de quienes llegaron por primera vez, el viajero encontró algo que no sabía que buscaba: una historia para habitar, no para visitar.

Por eso ahora, cuando alguien pregunta qué es el Gran Caribe Colombiano, no se responde con coordenadas, sino con esta verdad:

**Es el único lugar donde el alma se moja antes que los pies. Donde el tiempo baila.  
Y donde la magia no se explica, se vive.**




# 29 EXPERIENCIAS: EL ALMA DE CARIBE COLOMBIA: DONDE LA VIDA SE SIENTE

Las 29 experiencias seleccionadas dan vida al producto Caribe Colombia: donde la vida se siente. No fueron elegidas solo por su ubicación geográfica, sino por su capacidad de emocionar, transformar y conectar, al encarnar los tres hilos narrativos del producto: el viaje del agua, la diversidad étnica y el viaje de los sentidos.

Cada una responde a los intereses de dos tipos de viajeros priorizados:


el viajero independiente, que busca autenticidad, sostenibilidad y transformación personal; y el viajero organizado, que valora seguridad, interpretación cultural y confort con sentido.

Desde canoas entre manglares en Coveñas hasta rituales ancestrales en la Guajira; desde el bullerengue en Arboletes hasta inmersiones ecológicas en arrecifes de San Andrés, este portafolio ofrece una travesía sensorial y profunda, diseñada para ser promovida y comercializada internacionalmente con un enfoque colaborativo.




# 29 EXPERIENCIAS: EL ALMA DE CARIBE COLOMBIA: DONDE LA VIDA SE SIENTE

- Comunidad Emberá Eyábida – Entorno del río Bedó (3 h)
- Finca El Paso. Tour de chocolate (3 h)
- Reserva Natural Surikí (10 h)
- Simona del Mar (3 h)
- Noche de bullerengue y biche en Arboletes (3 h)
- Travesía entre selva y mar: Necoclí – Capurganá – Sapzurro – La Miel (10 h)
- Ríos, muros y memorias: tour histórico arquitectónico en Lorica (2 h)
- Paraíso azul en Coveñas: experiencia Bandera Azul (4 h)
- Remadas de sol y sal: paddle surf en Coveñas (2 h)
- Remansos del manglar: canoa y restauración ecológica en La Caimanera (3 h)



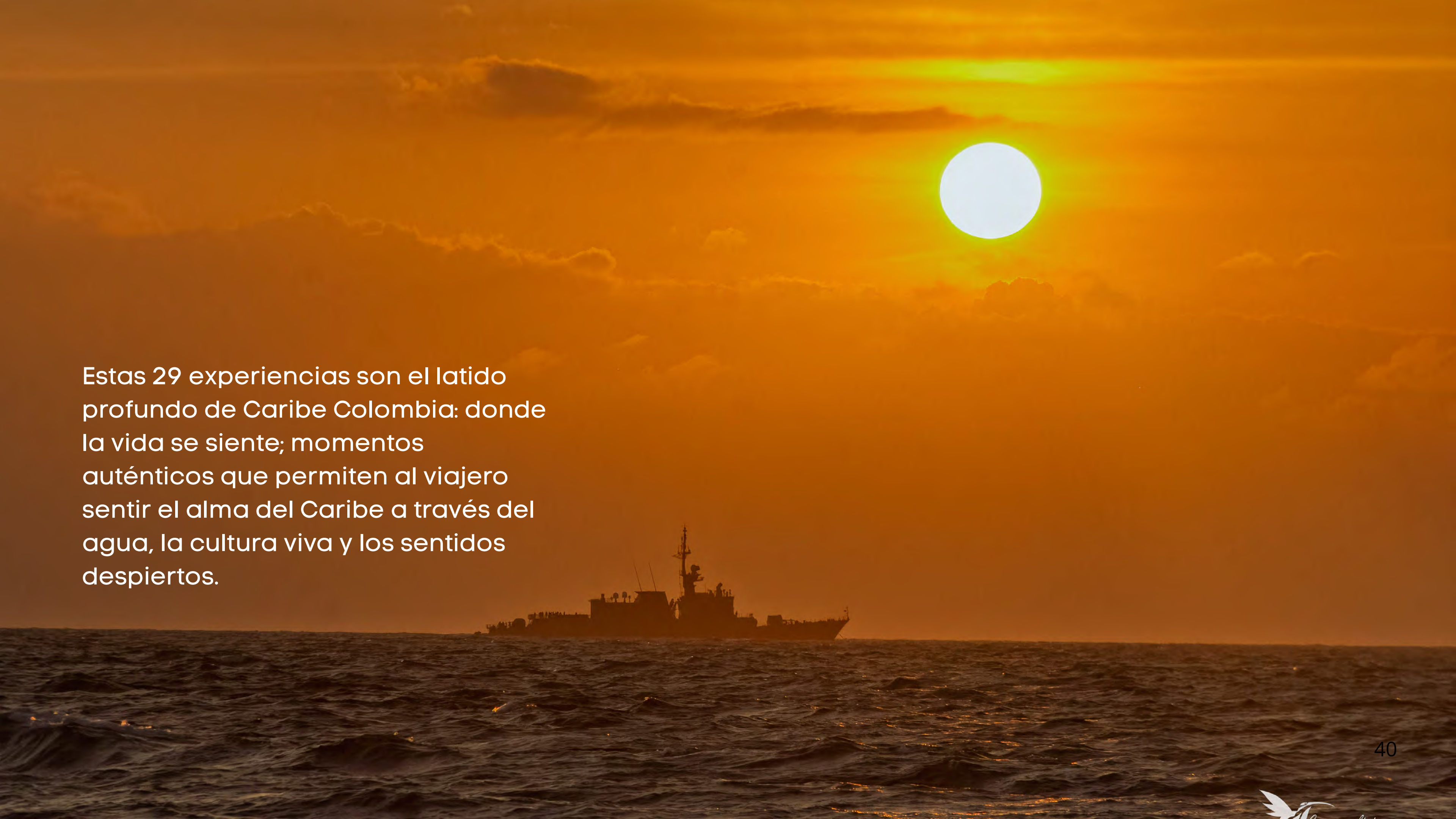
# 29 EXPERIENCIAS: EL ALMA DE CARIBE COLOMBIA: DONDE LA VIDA SE SIENTE

- San Bernardo Natural: entre islas, corales y cultura viva (10 h)
- Mallorquín renace: caminata entre manglares y ciudad viva (2 h)
- Sabores que migran: el Caribe en cada bocado (2 h)
- Barranquilla suena: noches en La Aduana (3 h)
- Tour Recotono Bosques – Fundación BATIS (3 h)
- Caminos al Caribe: Puerto Colombia y su muelle histórico (3 h)
- Realismo & Revelado: La Ciénaga a través de Matiz (8 h)
- Travesía Macondo: tras los pasos de Cien años de soledad (10 h)
- Corazón colonial: entre historias y murales (2 h)



# 29 EXPERIENCIAS: EL ALMA DE CARIBE COLOMBIA: DONDE LA VIDA SE SIENTE

- Horizonte Caribe: puesta de sol en velero (3 h)
- Voces de la Sierra: Katanzama, un viaje al alma (4 h)
- Taironaka & tubing: historia y adrenalina en un solo viaje (4 h)
- El vuelo del flamenco: experiencia comunitaria (3 h)
- Sal ancestral: recorrido cultural en las minas de Manaure (1 h)
- Raíces de viento: experiencia cultural Wayuu (2 h)
- Cabo ancestral: crepúsculo y desierto (48 h)
- Mangle y cantos: observación de aves y paisajes en San Andrés (4 h)
- Buceo con propósito: restaurando el arrecife (10 h)
- Brisa a caballo: cabalgata en playa y senderos (2 h)

A full-page background image showing a sunset over the ocean. The sun is a bright white circle in the upper right quadrant, surrounded by a glowing orange and yellow aura. The sky is filled with soft, wispy clouds. In the lower center, the dark silhouette of a large ship is visible on the horizon. The foreground shows the dark, choppy surface of the water.

Estas 29 experiencias son el latido profundo de Caribe Colombia: donde la vida se siente; momentos auténticos que permiten al viajero sentir el alma del Caribe a través del agua, la cultura viva y los sentidos despiertos.





# Golfo de Urabá

# Descripción de la experiencia



## Comunidad embera Eyabida – conexión ancestral en el río bedó

En la entrada del Urabá antioqueño, donde las montañas abrazan los ríos y el tiempo se desliza con la brisa, la comunidad Emberá Eyábida abre su corazón al viajero. Esta experiencia no es una visita, es una inmersión profunda en un mundo donde la vida aún se guía por los ritmos de la naturaleza y la memoria de los ancestros.


Desde el primer saludo, marcado por un refrigerio típico, se despiertan los sentidos. Inicia un viaje sensorial y espiritual que invita a sentir el Caribe con el alma abierta. Caminarás entre selvas vivas y aguas sagradas, escucharás relatos de los abuelos, participarás en rituales íntimos y descubrirás la sabiduría que habita en cada canto, en cada silencio, en cada mirada.

Esta experiencia transforma: te reconecta con lo esencial, con la tierra, con tu propia raíz.

Y culmina con un almuerzo tradicional servido en hojas de bijao —las zarapas— símbolo de identidad y gratitud. Una comida que no solo alimenta el cuerpo, sino que celebra el encuentro y honra la vida compartida.

Aquí, en el corazón Emberá, el Caribe Colombia se siente en cada paso.

### Ideal para...



### Duración

- Entre 2 y 4 horas

### Donde se puede vivir...

- Mutatá, Golfo de Uraba

## Descripción extendida de la experiencia

### **Escoge una experiencia que despierte tu espíritu y conecte con lo esencial**

Esta es una invitación a vivir el territorio no como turista, sino como caminante que escucha, aprende y honra la memoria viva de un pueblo ancestral. En el corazón del bosque que abraza el río Bedó, la comunidad Embera Eyabida te recibe con su generosidad, su música interior y su sabiduría. Puedes elegir entre una experiencia más contemplativa, centrada en el diálogo y los relatos, o un recorrido inmersivo que te lleva río arriba entre senderos, cantos y cuevas sagradas. Tú decides con qué intensidad deseas dejarte transformar.

### **Descubre el valor sagrado del territorio para el pueblo embera Eyabida**

No es solo un río. No es solo un bosque. Para los embera, el entorno del Bedó es un libro vivo, donde cada piedra, cada sonido, cada planta guarda una enseñanza. Aquí, los caminos no se recorren para llegar, sino para recordar: los vínculos con la tierra, el respeto por los espíritus del agua y la montaña, la historia que se transmite de generación en generación. No es un paisaje que se observa: es un territorio que se siente y se escucha.

### **Vive en primera persona una jornada de sabiduría, caminata y encuentro**

La experiencia comienza con un refrigerio tradicional y un saludo ceremonial que abre el corazón al visitante. Luego, en compañía de guías locales, recorrerás un sendero entre el bosque y el río, donde aprenderás sobre plantas medicinales, señales del monte y formas de vida sostenibles. Llegarás a cuevas sagradas, espacios de silencio profundo y poder espiritual, donde los relatos orales, los cantos rituales y la palabra sabia de los mayores revelan el alma de la comunidad.

### **Saborea el territorio y su cultura en cada gesto**

Para cerrar este viaje íntimo y transformador, compartirás un almuerzo tradicional servido en zarapas: hojas de bijao que envuelven los sabores del río, del bosque y del fogón comunitario. Es un momento de gratitud, conversación y celebración. Más allá de lo que comes, es el modo como se comparte lo que alimenta.

## Recomendaciones generales

- Usa calzado cómodo y resistente al agua, ideal para caminar por senderos naturales y zonas húmedas.
- Lleva ropa fresca de manga larga, sombrero o gorra, protector solar y repelente de insectos, especialmente en temporada de lluvias.
- Trae tu termo reutilizable con agua y mantente hidratado durante la caminata.
- Respeta los espacios sagrados y sigue las indicaciones de los guías locales en todo momento.
- Si deseas tomar fotografías, pide siempre autorización a los miembros de la comunidad.
- Evita llevar plásticos de un solo uso. Si generas residuos, asegúrate de llevarlos contigo de regreso.
- Participa con mente abierta y actitud respetuosa. Esta experiencia es un encuentro intercultural, no un espectáculo.
- Informa previamente si tienes restricciones alimentarias o necesidades especiales.


# Descripción de la experiencia



## Finca El Paso - experiencia de cacao

En la Finca El Paso, ubicada en el corazón cacaotero de Chigorodó, los visitantes se sumergen en un recorrido sensorial y a través de mitos y leyendas que inicia entre los árboles de cacao fino de aroma. Acompañados por campesinos expertos, se explora el proceso completo del cacao: desde la cosecha de las mazorcas hasta la fermentación, el secado y la transformación artesanal del grano en chocolate. Durante el recorrido, se comparten relatos sobre las tradiciones locales y la importancia del cacao en la economía campesina de Urabá. La experiencia culmina con una degustación de chocolates elaborados en la finca, que revela la riqueza del territorio a través del sabor.

### Ideal para...



### Duración

- Entre 2 y 4 horas

### Donde se puede vivir...

- Chigorodo, Golfo de Uraba

## Descripción extendida de la experiencia

### Escoge la experiencia cacaoera que más se conecta contigo

En Chigorodó, corazón cacaoero del Golfo de Urabá, cada finca tiene su propia historia y sabor. Puedes elegir entre fincas tradicionales donde la familia te recibe con los brazos abiertos para compartir su legado, rutas sensoriales donde el cacao se convierte en arte vivo, o escenarios comunitarios que integran cultura, naturaleza y sostenibilidad. Tú decides si quieres sentirte maestro chocolatero, agricultor o aprendiz de una cultura milenaria que se reinventa en cada grano de cacao.

### Descubre por qué el cacao de Urabá es tan especial

Este territorio, bendecido por la lluvia y el sol tropical, produce uno de los cacaos más aromáticos del país. La riqueza de sus suelos, el cuidado de sus campesinos y el legado ancestral afrocolombiano que resguarda esta tradición convierten al cacao de Chigorodó en una joya agrícola. Pero no te lo contamos todo... ven y descúbrelo tú mismo, grano a grano, historia a historia.

### Vive el cacao desde la raíz hasta el chocolate

La experiencia inicia con una caminata entre cultivos, donde aprenderás sobre las variedades locales, la siembra, la polinización natural y la cosecha manual. Luego, en la zona de poscosecha, descubrirás cómo se fermenta, seca y selecciona el grano, antes de llegar al proceso mágico de transformación: tostado, molido y templado. ¡Sí! tú mismo podrás elaborar tu propia barra de chocolate artesanal y personalizarla con ingredientes del territorio.

### Llévate el sabor y la memoria del Urabá profundo

Cierra tu experiencia con una cata dirigida, donde explorarás los aromas, texturas y notas del cacao local. Acompañado de frutas tropicales, bebidas tradicionales y relatos vivos, entenderás por qué el cacao aquí no es solo un producto, sino un símbolo de identidad, resiliencia y esperanza para muchas familias. Y claro, podrás llevarte tu chocolate, tus recuerdos... y el deseo de volver.

## Recomendaciones generales

- Llevar calzado cómodo y antideslizante para caminar entre los cultivos de cacao, especialmente en época de lluvias.
- No olvidar el repelente para mosquitos e insectos, especialmente durante las caminatas por zonas húmedas.
- El clima en Chigorodó puede cambiar rápidamente: trae impermeable, sombrero o gorra y protector solar.
- Usa ropa fresca y de manga larga para protegerte del sol y del entorno rural.
- Hidrátate constantemente: trae tu termo reutilizable.
- Siempre lleva tu cámara o celular cargado, ¡querrás capturar el momento en que hagas tu propia barra de chocolate!
- Si tienes alguna alergia alimentaria (por ejemplo, al maní o frutos secos), informa al guía antes de iniciar la experiencia.

# Descripción de la experiencia



## Reserva Natural Surikí – la selva que susurra vida


En el corazón del Urabá antioqueño, la Reserva Natural Surikí te da la bienvenida al amanecer con un refrigerio tradicional que anticipa el inicio de una travesía sensorial. Al subir a la lancha, el viajero se adentra en un universo acuático de brazos de río que serpentean entre bosques inundados, donde el silencio verde recuerda al Amazonas y el canto de aves endémicas anuncia que estás cruzando un umbral sagrado.

Surikí es un territorio vivo que conecta ciencia, conservación y cultura. Con guías locales como sabios acompañantes, seguirás huellas de primates, recorrerás senderos biodiversos y descubrirás, paso a paso, cómo la selva también tiene alma. Aquí, la naturaleza no se observa: se siente, se escucha, se honra.

La experiencia incluye un almuerzo típico, y al regresar, una parada en el consejo comunitario afrodescendiente de Puerto Girón permite conocer sus memorias, sabores e historias de resistencia y dignidad.

En Surikí, el Caribe Colombia se siente en cada gota, en cada raíz, en cada gesto que te invita a volver al origen.

### Ideal para...



### Duración

- Entre 10 y 12 horas

### Donde se puede vivir...

- Golfo de Uraba

## Descripción extendida de la experiencia

### Escoge una experiencia que te conecte con la selva, la ciencia y la comunidad

En el corazón del Urabá antioqueño, la Reserva Natural Surikí te invita a explorar un rincón que parece extraído del Amazonas. Aquí, el agua es camino, el bosque es aula y la vida silvestre es protagonista. Puedes elegir remar en silencio por canales naturales, caminar bajo el dosel de la selva inundable o sumergirte en diálogos con sabedores y sabedoras que han reconciliado su vida con el territorio. Cada opción es una puerta abierta a la transformación interior.

### Descubre un laboratorio vivo de biodiversidad y restauración

Surikí es mucho más que una reserva: es una declaración de amor por la vida. En sus 500 hectáreas de selva húmeda tropical y humedales, coexisten decenas de especies de aves, monos aulladores, reptiles, anfibios y rastros del esquivo jaguar. La reserva ha sido regenerada con compromiso por una familia local que retornó tras el conflicto, apostándole a la conservación, la ciencia y la memoria como formas de sanación y futuro.

### Vive en primera persona la experiencia de un territorio que se regenera

La jornada inicia con un recorrido en bote o kayak por los brazos del río Surikí, donde observarás el reflejo del bosque sobre el agua y el vuelo de aves endémicas entre los árboles. Luego, caminarás por senderos interpretativos guiados por conocedores locales, aprenderás sobre el uso de plantas medicinales, la dinámica de los ecosistemas y el poder de la restauración comunitaria. La experiencia puede incluir un taller, una conversación guiada o una siembra simbólica. Todo con un profundo respeto por el entorno.

### Saborea, descansa y transforma

La visita incluye un refrigerio de bienvenida, un almuerzo tradicional con ingredientes locales y, si lo deseas, alojamiento en cabañas ecológicas o zona de hamacas. Aquí, el descanso es parte de la experiencia: oirás el canto nocturno del bosque, sentirás la humedad vital del aire y despertarás con los sonidos de la selva. Cada visita apoya directamente la conservación, la educación ambiental y la economía de base comunitaria de esta reserva ejemplar.

## Recomendaciones generales

- Usa calzado cómodo, cerrado y antideslizante, ideal para caminatas en terreno húmedo y zonas de selva inundable.
- Lleva ropa fresca, de manga larga y colores neutros, que te proteja del sol, insectos y permita integrarte con el entorno natural.
- No olvides protector solar, repelente ecológico y sombrero o gorra para protegerte del clima tropical.
- Empaca un impermeable liviano o capa, ya que las lluvias son frecuentes y hacen parte del encanto del ecosistema.
- Hidrátate constantemente: lleva tu termo o cantimplora reutilizable con agua.
- Si deseas tomar fotografías, hazlo con respeto y sin flash, especialmente cerca de fauna silvestre.
- Evita generar residuos y no lleves plásticos de un solo uso. Lo que entra contigo, sale contigo.
- Escucha y sigue las instrucciones de los guías locales. Ellos son guardianes del territorio y portadores de saberes.
- Si tienes restricciones alimentarias o necesidades especiales, informa con anticipación a los organizadores.
- Recuerda: Surikí es un lugar de conservación y aprendizaje. Llega con mente abierta, corazón disponible y espíritu respetuoso.
-


# Descripción de la experiencia



## Simona del Mar

En Simona del Mar, la experiencia se vive entre el susurro de los manglares y el vaivén del mar Caribe. Ubicada en un rincón privilegiado del Urabá antioqueño, esta reserva ecoturística ofrece una inmersión en la biodiversidad costera, combinando caminatas por senderos naturales, avistamiento de aves, descanso en cabañas sostenibles y gastronomía local con sabor a mar. Ya sea en pareja, en familia o en grupo, cada visitante encuentra aquí un refugio para reconectar con la naturaleza, disfrutar del paisaje y sumarse a un modelo de turismo consciente que cuida el entorno y celebra la vida junto al mar.

### Ideal para...



### Duración

- Entre 2 y 4 horas

### Donde se puede vivir...

- kilómetro 13 de la vía Turbo–Necoclí (Antioquia). Golfo de Uraba

## Descripción extendida de la experiencia

### **Escoge una experiencia donde el mar abraza la selva y la tranquilidad se convierte en forma de vida**

Simona del Mar es más que un lugar de hospedaje: es un refugio ecológico donde el tiempo se desacelera y cada sonido de la naturaleza te invita a reconectar contigo mismo. Puedes elegir entre descansar en una cabaña frente al mar, explorar senderos entre manglares y bosque seco tropical, o simplemente contemplar el atardecer con los pies en la arena. Cada experiencia está diseñada para que vivas el Caribe desde la calma, la autenticidad y el respeto por el entorno.

### **Descubre un rincón del Urabá que transforma hospitalidad en sostenibilidad**

Enclavada entre Turbo y Necoclí, Simona del Mar es un proyecto familiar que nació con la convicción de que el turismo puede regenerar y proteger. Aquí, los manglares se cuidan, las especies como el cangrejo azul se conservan, y cada visitante se convierte en aliado de la vida silvestre y el paisaje costero. Las cabañas —acogedoras, frescas y bien equipadas— están inspiradas en la arquitectura local, rodeadas de árboles nativos y con vistas abiertas al mar o al bosque.

### **Vive en primera persona un equilibrio entre descanso, naturaleza y sabor local**

Durante tu estadía, podrás caminar entre palmas y aves tropicales, navegar por canales naturales, participar en talleres de sostenibilidad o disfrutar de un baño de mar en playas tranquilas y limpias. El restaurante de la reserva te ofrece lo mejor de la gastronomía del Urabá: pescados frescos, frutas tropicales, arroz con coco y jugos naturales, todo servido con calidez y atención al detalle. Para quienes buscan un momento especial, Simona del Mar ofrece espacios para bodas, celebraciones o eventos corporativos con logística personalizada.

### **Llévate más que un descanso: llévate una experiencia transformadora**

Al despedirte de Simona del Mar, no solo te llevas fotos o recuerdos, sino una sensación profunda de bienestar, conexión con la naturaleza y pertenencia al territorio. Este lugar no se visita: se siente, se respira y se agradece. Porque aquí, en la frontera entre la selva y el mar, uno descubre que la verdadera riqueza está en lo simple, lo auténtico y lo vivo.

servación, la educación ambiental y la economía de base comunitaria de esta reserva ejemplar.

## Recomendaciones generales

- Usa ropa cómoda, fresca y de colores claros, ideal para el clima cálido del Caribe antioqueño.
- Lleva calzado adecuado para caminatas por senderos naturales y zonas arenosas o húmedas.
- No olvides tu sombrero o gorra, protector solar y repelente ecológico para insectos.
- Empaca traje de baño y toalla para disfrutar de las playas y zonas de descanso acuático.
- Trae tu termo reutilizable y mantente hidratado durante las actividades.
- Si deseas participar en caminatas ecológicas o avistamiento de fauna, lleva binoculares y cámara.
- Evita el uso de plásticos de un solo uso. Simona del Mar promueve una política de turismo responsable.
- Si viajas con mascotas, informa con anticipación y respeta las normas de convivencia del lugar.
- Informa con tiempo si tienes restricciones alimentarias o necesidades especiales.
- Disfruta con conciencia: este es un espacio de paz, sostenibilidad y naturaleza viva.

# Descripción de la experiencia




## Travesía entre selva y mar: necoclí – sapzurro – playa soledad – la miel

Emprende una travesía inolvidable desde Necoclí, bordeando el litoral del Darién colombiano, donde la selva se funde con el mar y la frontera se vuelve puente. Este recorrido natural y cultural conecta las costas de Antioquia y el Chocó, guiándote por bahías majestuosas como Sapzurro, Playa Soledad y La Miel, en la frontera con Panamá.

Es un viaje por playas de arena blanca, arrecifes llenos de vida, montañas cubiertas de selva y aguas que narran historias de intercambio, resistencia y encuentro. Cada parada revela una nueva forma de sentir el Caribe: desde la gastronomía local cocinada con alma, hasta los relatos de comunidades que han hecho de este rincón un refugio de biodiversidad y cultura.

Aquí, en la frontera viva entre selva y mar, Caribe Colombia se siente en cada ola, en cada sendero y en cada mirada que cruza de un país al otro con la certeza de que la belleza no tiene límites.

### Ideal para...



### Duración

- Entre 8y 10 horas

### Donde se puede vivir...

- Necoclí, Capurgana, Sapzurro, La Miel, Golfo de Uraba

## Descripción extendida de la experiencia

### Escoge una travesía donde el mar, la selva y la frontera se encuentran

Desde las playas tranquilas de Necoclí, esta experiencia te lleva a través de una ruta mágica entre Colombia y Panamá, donde cada tramo revela un paisaje nuevo y una historia distinta. Es una travesía por el corazón del Darién Caribe, donde los caminos no solo conectan pueblos, sino culturas, memorias y ecosistemas.

### Descubre Capurganá, donde la selva tropical abraza el mar Caribe

Tras zarpar en lancha desde Necoclí, llegas a Capurganá, un destino sin carros, sin ruido de motores y lleno de vida. Aquí, los caminos son de piedra y los sonidos vienen del bosque. Puedes caminar hasta el mirador El Cielo, nadar en aguas cristalinas, recorrer senderos ecológicos o simplemente dejarte envolver por el ambiente tranquilo de un pueblo que abraza el ecoturismo con orgullo.

### Vive Sapzurro, un rincón íntimo entre montañas y manglares

El viaje continúa por mar hasta Sapzurro, un lugar que parece detenido en el tiempo. Sus casas coloridas, su gente amable y sus playas escondidas lo convierten en un paraíso para descansar y explorar. Desde allí, puedes visitar Playa Bonita o caminar hacia Cabo Tiburón, donde el paisaje selvático se abre paso entre caminos, riachuelos y árboles centenarios.

### Cruza a La Miel y saborea la frontera sin barreras

Desde Sapzurro asciendes por una escalera natural de más de 300 peldaños hasta llegar a La Miel, la primera playa panameña. No necesitas pasaporte sellado, solo el deseo de cruzar un umbral simbólico. Del otro lado te esperan aguas turquesas, playas de arena blanca, una base militar que resguarda la zona y un almuerzo típico para recuperar energías. Es una experiencia donde la geografía une lo que el mapa separa.

### Regresa con el corazón lleno de Caribe, historias y encuentros

Esta experiencia es más que un paseo: es una inmersión profunda en la vida costera del Golfo de Urabá y el Darién panameño. Caminas, navegas, compartes y respiras la tranquilidad de pueblos que florecen entre la selva y el mar. Una travesía donde cada paso deja huella, cada ola trae un suspiro, y cada encuentro transforma.

## Recomendaciones generales

- Lleva ropa cómoda, ropa de baño y calzado apto para senderos húmedos y escaleras.
- Usa protector solar, sombrero/gorra y repelente ecológico.
- Empaca una capa ligera o impermeable para lluvia tropical.
- Lleva agua y snacks ligeros: los caminos son largos y la oferta puede ser limitada.
- No olvides tu pasaporte para La Miel, aunque no sea sellado, es necesario para cruzar la frontera.
- Lleva efectivo en pesos y dólares (o balboas): en La Miel solo se acepta efectivo.
- Usa funda seca o bolsa impermeable para proteger tus objetos en la embarcación.
- Respeta horarios (cruce de vuelta antes del cierre fronterizo) y señales comunitarias.
- Disfruta con respeto: interactúa de manera consciente con residentes, pide permiso para fotos y participa de forma responsable.
- Si tienes restricciones alimentarias o condiciones especiales, infórmalo al guía antes del viaje.

# Descripción de la experiencia



## Noche de bullerengue y bebidas ancestrales” en Arboletes, Antioquia


Cuando el sol comienza a ocultarse en las playas cálidas de Arboletes, se despierta una celebración donde el cuerpo, la tierra y la memoria danzan al unísono. Esta experiencia es un ritual vivo de la cultura afroantioqueña, donde el bullerengue resuena como latido colectivo y las bebidas ancestrales —como el biche y el ñeque— brindan sabor, calor y sentido a la noche.

El recorrido comienza con una caminata por la playa, sintiendo la brisa y la arena mientras los sonidos del tambor se acercan. Luego, en un patio cultural o casa tradicional, mujeres sabias reciben al visitante con cantos poderosos, relatos que conmueven y el primer sorbo de una bebida que no solo embriaga, sino que honra la herencia africana y la fuerza femenina.

Al compás del llamador y la alegre, aprenderás a moverte con el alma, a interpretar el bullerengue como lenguaje espiritual, como resistencia y como gozo. La noche se llena de pasos, palmas, bocados típicos y comunidad, donde cada quien es parte del círculo.

En Arboletes, el Caribe Colombia se siente con cada golpe de tambor, con cada trago de biche, con cada paso que sana y canta la historia.

### Ideal para...



### Duración

- Entre 2 y 3 horas

### Donde se puede vivir...

- Arboletes. Golfo de Uraba

## Descripción extendida de la experiencia

### **Escoge una experiencia que honra la raíz afrocaribeña y celebra la vida con tambor y sabor**

En Arboletes, cuando el sol se esconde sobre el mar Caribe y el aire se llena de sal y luna, comienza una experiencia que toca la piel y el alma: la noche de bullerengue y biche. Esta vivencia no es un espectáculo, es una fiesta ancestral, un ritual de resistencia donde la música, la bebida y la comunidad se entrelazan en un solo latido.

### **Descubre la energía del bullerengue como expresión de identidad y resistencia**

Serás recibido en un patio cultural o espacio comunitario por mujeres sabedoras que resguardan esta tradición oral y musical. Al ritmo de los tambores —llamador, alegre y tambora— y las palmas vivas, se narran historias de amor, maternidad, duelo y libertad, cantadas en coro por las matronas y las jóvenes del grupo. El bullerengue no se baila con los pies, se baila con el alma y la cadera, y tú serás parte de esa rueda mágica.

### **Saborea el biche y sus secretos ancestrales**

Antes de comenzar la fiesta, una copa de biche artesanal —fermentado de caña con hierbas y raíces locales— despierta el cuerpo y abre el espíritu. Elaborado por mujeres del territorio, el biche es más que una bebida: es medicina, bienvenida, y símbolo de resistencia afrocolombiana. Acompañado de picadas locales con sabores del mar y de la tierra, la noche se convierte en una celebración sensorial.

### **Vive una noche donde todos somos parte del tambor**

Los visitantes no observan: participan. Aprenderás a reconocer los ritmos, los cantos y los pasos básicos del bullerengue sentao y chalupa. Compartirás historias con las mujeres del grupo, con los niños que miran y aprenden, y con otros viajeros que, como tú, se atreven a vivir lo auténtico. Cuando finaliza la noche, el tambor sigue sonando en el pecho. Te habrás llevado una parte viva de Arboletes.

## Recomendaciones generales

- Usa ropa fresca y cómoda, preferiblemente de lino o algodón. Si es posible, lleva una prenda blanca, en respeto al simbolismo del bullerengue tradicional.
- Lleva calzado liviano y que te permita moverte con libertad durante el baile.
- Hidrátate antes y durante la experiencia. Aunque se ofrece biche, es recomendable también llevar agua.
- Si tienes sensibilidad al alcohol o restricciones alimentarias, informa con anticipación a los anfitriones.
- Mantén una actitud abierta, respetuosa y participativa. Esta es una vivencia comunitaria y cultural, no un espectáculo turístico convencional.
- Solicita permiso antes de tomar fotos o videos, especialmente de personas.
- Escucha con atención las historias y significados del bullerengue. Cada canto tiene una razón, una raíz y una emoción.
- Disfruta con calma. Aquí, el tiempo no corre, se baila.



# Golfo de Morrosquillo

## Descripción de la experiencia




### SANTA CRUZ DE LORICA: ARTE, HISTORIA Y SABOR A ORILLAS DEL RÍO SINÚ

Acompaña a un guía local en un recorrido fascinante por el corazón histórico de Santa Cruz de Lórica, Pueblo Patrimonio de Colombia. Inicia tu experiencia en el emblemático mercado público, una joya arquitectónica republicana donde se funden la tradición comercial del río con la vitalidad cultural del Caribe y las raíces sirio-libanesas. Aquí podrás conocer sabores del caribe, mientras te sumerges en aromas, colores y acentos que hacen de este espacio un verdadero punto de encuentro de saberes y sabores.

Continúa tu caminata por las calles del centro histórico, observando fachadas coloridas, murallas ribereñas y detalles arquitectónicos que narran siglos de historia y mestizaje. Aunque no siempre sea posible ingresar a los edificios, el relato de tu guía te permitirá imaginar la vida que alguna vez vibró tras los ventanales del antiguo Afife Matuk o entre las columnas de las grandes casonas republicanas. La experiencia se enriquece con historias de migración, comercio fluvial y resistencia cultural que han dado forma a la identidad loriqueña.

Déjate envolver por una cultura viva que se expresa en su arte, su arquitectura, sus sabores y, sobre todo, en la memoria de su gente.

#### Ideal para...



#### Duración

- Entre 2 y 3 horas

#### Donde se puede vivir...

- Lórica

## Descripción extendida de la experiencia

### **Escoge una experiencia donde la arquitectura, el río y la historia se entrelazan con alma caribeña**

Santa Cruz de Lorica no solo se recorre: se siente. Este Pueblo Patrimonio de Colombia, ubicado a orillas del río Sinú, te invita a caminar despacio por sus calles donde cada fachada, balcón y mercado narra la historia de una ciudad fluvial que floreció entre el comercio, la migración y la diversidad cultural. Es un destino donde la historia no está encerrada en museos, sino viva en el aire, en los muros y en la memoria de su gente.

### **Descubre el esplendor silencioso de una ciudad que fue puerto, cruce de caminos y corazón cultural del Sinú**

La experiencia comienza en la imponente Catedral de Santa Cruz, símbolo religioso y arquitectónico donado en parte por la comunidad sirio-libanesa. Desde allí, el recorrido se extiende por la Plaza del Pastelillo, donde los vendedores de mote de queso, bollos y pescados frescos comparten no solo sabores, sino historias. Visitarás el histórico mercado público, declarado Monumento Nacional, un lugar donde el comercio, la vida cotidiana y la arquitectura republicana convergen en un solo ritmo. Seguirás hacia el edificio Afife Matuk, ejemplo vivo de la influencia libanesa, y te adentrarás en pasajes de columnas, vitrales y puertas de hierro forjado que evocan las épocas doradas de la ciudad. El paseo continúa por el malecón del río, conocido como “La Muralla”, un balcón natural desde donde puedes observar la vida fluvial, sentir la brisa del Sinú y apreciar los murales que rinden homenaje a figuras como Manuel Zapata Olivella.

### **Vive Lorica como un libro abierto que se narra con orgullo y nostalgia**

El guía local te llevará más allá de los datos históricos: escucharás anécdotas de familias comerciantes, leyendas del río, historias de encuentros culturales y transformaciones del territorio. El recorrido es pausado, ideal para detenerse, observar, tomar fotos, preguntar y conectar. Aquí no se corre: se conversa con el tiempo.

### **Regresa con la memoria impregnada de colores, sonidos y relatos del Bajo Sinú**

Al final del recorrido, sentirás que has viajado no solo en el espacio, sino en el tiempo. Lorica es un lugar que conmueve por su belleza, pero sobre todo por su autenticidad. Esta experiencia no solo enriquece tu conocimiento sobre el Caribe colombiano: te hace parte de una historia que sigue latiendo con fuerza a orillas del río.

## Recomendaciones generales

- Usa ropa cómoda y fresca y calzado cómodo para caminar por calles empedradas.
- Lleva sombrero/gorra, protector solar y botella de agua.
- Lleva cámara o celular con suficiente memoria: Lorica regala cientos de fotos memorables.
- Si deseas, lleva billetes pequeños: podrás comprar refrigerios o artesanías en el mercado.
- Respeta lugares de culto: evita hablar durante ceremonias o misas en la catedral.
- Escucha con atención los relatos de los guías: su conocimiento enriquece la experiencia.
- Participa con preguntas e interés, conectando con la comunidad local.
- Evita plásticos de un solo uso. Lleva tu termo reutilizable para apoyar la sostenibilidad.
- Informa al guía si tienes restricciones alimentarias o necesidades especiales.

# Descripción de la experiencia



## PARAÍSO AZUL EN COVEÑAS: EXPERIENCIA BANDERA AZUL


Déjate abrazar por la tranquilidad de una playa con sello internacional de excelencia ambiental

Vive una jornada memorable en la Playa Segunda Ensenada de Coveñas, reconocida con el galardón internacional Blue Flag (Bandera Azul), otorgado por la Foundation for Environmental Education (FEE). Esta distinción, ampliamente reconocida por turistas europeos, mexicanos y de otras regiones del mundo, certifica que esta playa urbana cumple con los más altos estándares en educación ambiental, calidad del agua, seguridad y servicios, y gestión sostenible del entorno.

Ubicada en el Caribe sur colombiano, Segunda Ensenada se destaca como una de las pocas playas del país incluidas en el ranking internacional científico de playas. Sus aguas cálidas y transparentes, su arena blanca y su oleaje suave hacen de este rincón un lugar ideal para nadar, practicar snorkel o simplemente relajarse y contemplar el horizonte. Más que una playa hermosa, es un modelo de manejo ambiental responsable y un ejemplo de turismo consciente.

Rodeada de vegetación costera y con infraestructura adaptada a los criterios de sostenibilidad, esta experiencia te invita a descubrir una playa que no solo es bella, sino que también es símbolo de compromiso con el planeta. Una opción única en el Golfo de Morrosquillo, ideal para quienes buscan naturaleza, descanso y propósito en cada viaje.

### Ideal para...



### Duración

- Entre 2 y 4 horas

### Donde se puede vivir...

- Golfo de Morrosquillo. Córdoba y Sucre

## Descripción extendida de la experiencia

### **Escoge una experiencia donde el descanso y la sostenibilidad se unen a orillas del mar Caribe**

En Coveñas, la Playa Segunda Ensenada te espera con su inconfundible sello de calidad: la Bandera Azul, un reconocimiento internacional que garantiza aguas limpias, gestión ambiental responsable y servicios seguros para el visitante. Aquí, la serenidad del paisaje se combina con una infraestructura acogedora que hace de cada tarde de playa una vivencia placentera y consciente.

### **Descubre el Caribe desde una playa que cuida lo que ama**

La experiencia comienza al llegar a la playa: el agua turquesa, el cielo abierto y el murmullo suave de las olas crean el ambiente perfecto para la relajación. Bajo la sombra de palmeras y toldos ecológicos, podrás disfrutar de un baño tranquilo, caminatas por la orilla o momentos de lectura frente al mar. Si lo deseas, puedes participar en actividades como snorkel, juegos de playa o paseos en lancha. Todo está pensado para que vivas la playa desde el respeto al entorno, al cuerpo y al tiempo lento.

### **Vive una tarde sin prisa, entre bienestar, paisaje y compromiso ambiental**

Durante tu estadía, también tendrás la oportunidad de conocer las prácticas que mantienen esta playa como modelo de sostenibilidad: estaciones de reciclaje, señalética educativa, limpiezas participativas y control de plásticos de un solo uso. Esta no es solo una playa bonita: es un ejemplo de cómo el turismo puede proteger lo que enamora.

Al finalizar la tarde, cuando el sol comienza a bajar y pinta el mar de tonos dorados, entenderás por qué este rincón es un verdadero paraíso azul: no solo por su belleza, sino por la armonía con la que acoge al visitante.

## Recomendaciones generales

- Usa ropa ligera, traje de baño, gafas de sol y sombrero o gorra para protegerte del sol.
- Aplica protector solar biodegradable para proteger tanto tu piel como los ecosistemas marinos.
- Lleva tu termo con agua potable y mantente hidratado durante toda la jornada.
- Disfruta con conciencia: evita llevar o dejar plásticos de un solo uso.
- Respeta las zonas señalizadas y los espacios naturales protegidos como dunas o manglares.
- Si haces snorkel o paseos en lancha, sigue las instrucciones del guía o personal autorizado.
- Lleva una bolsa para tus residuos y asegúrate de depositarlos correctamente.
- Usa sandalias cómodas o calzado de agua para moverte por la arena sin molestias.
- Disfruta del entorno con respeto: la tranquilidad es parte del encanto de este lugar.
- Si viajas con niños, mantén siempre vigilancia cerca del mar y promueve prácticas responsables con ellos.

# Descripción de la experiencia

## REMADAS DE SOL Y SAL: PADDLE SURF EN COVEÑAS




Turismo de aventura accesible en el mar sereno del Golfo de Morrosquillo. Embárcate en una experiencia de turismo de aventura accesible para todos con Aloha Escuela Náutica, pioneros del paddle surf en Coveñas. En un entorno seguro y natural, aprenderás a deslizarte de pie sobre una tabla, guiado por instructores certificados, entre ellos atletas como Elizabeth, medallista en los Juegos Nacionales de 2023, quienes combinan técnica, pasión y amor por el mar para brindarte una vivencia única.

La experiencia comienza en la orilla con una inducción amigable, ideal para principiantes y aventureros de todas las edades. Luego, te sumergirás—literal y emocionalmente—en las aguas tranquilas y cristalinas del Caribe, donde cada remada es una invitación a sentir el equilibrio del cuerpo, el ritmo del mar y el silencio que solo interrumpe el canto de las aves y el rumor del agua bajo la tabla.

Ya sea que elijas remar al amanecer, con la brisa fresca y la luz dorada abriéndose paso en el horizonte, o al atardecer, cuando los colores cálidos tiñen el cielo y el agua parece un espejo de fuego, vivirás una conexión profunda con el entorno marino. Esta es una experiencia pensada para quienes buscan bienestar, contemplación activa y una forma distinta de habitar el mar Caribe.

Paddle surf en Coveñas no es solo un deporte: es un ritual de armonía, una aventura transformadora y una forma de reencontrarse con el cuerpo, la naturaleza y la paz del agua.

### Ideal para...



### Duración

- 2 horas

### Donde se puede vivir...

- Golfo de Morrosquillo. Coveñas

## Descripción extendida de la experiencia

### **Escoge una experiencia donde cuerpo, mente y mar se sincronizan en una misma remada**

A orillas de las playas de Coveñas, en un ambiente sereno y acogedor, Aloha Escuela Náutica te invita a vivir el paddle surf como una forma de reconectar con el presente. Esta experiencia, pensada tanto para principiantes como para deportistas en búsqueda de perfeccionamiento, inicia con una bienvenida cálida y una breve instrucción en tierra firme: técnica básica, postura, manejo del remo y medidas de seguridad. Todo a tu ritmo, con acompañamiento personalizado.

### **Descubre el placer de deslizarte sobre aguas caribeñas, rodeado de belleza natural**

Una vez en el agua, sentirás cómo la tabla se convierte en tu embarcación personal. Con cada remada te alejarás del ruido, flotando sobre aguas claras donde pueden asomarse peces tropicales, aves marinas y, si tienes suerte, alguna tortuga. Las sesiones se adaptan a distintos momentos del día, pero las favoritas son las salidas al amanecer y al atardecer, cuando la calma del mar se combina con los mejores colores del cielo y el frescor de la brisa costera.

### **Vive el paddle como una meditación activa y una actividad de bienestar**

Además de ser un deporte de bajo impacto, el paddle surf fortalece el equilibrio, la concentración y el vínculo con el entorno. Con instructores altamente capacitados —entre ellos, deportistas profesionales como Adriana, referente nacional en deportes náuticos—, te sentirás en confianza para disfrutar, aprender y mejorar. Algunas sesiones también se pueden extender hacia manglares cercanos o rutas suaves por la ciénaga de la Caimanera, ofreciendo una conexión directa con los ecosistemas de Coveñas.

### **Regresa con el cuerpo relajado, la mente despejada y el alma salada**

Al terminar, lo que queda no es solo la satisfacción del ejercicio físico, sino la plenitud de haber vivido el mar desde otra perspectiva: de pie, respirando profundo, remando hacia el horizonte. Esta experiencia con Aloha es una invitación a fluir, soltar el estrés y recordar que el mar también puede ser maestro, refugio y escenario para el gozo.

## Recomendaciones generales

- Usa ropa ligera, traje de baño, y protectores: gorra o sombrero, gafas de sol y protector solar biodegradable.
- Lleva calzado de agua o sandalias seguras y cómodas.
- Hidratate con tu termo o botella reutilizable antes y después de la actividad.
- Si asistes en horas de sol intenso (sunrise/sunset) lleva bloqueador y manga ligera de protección UV.
- Respeta las instrucciones del instructor y mantén una actitud abierta al aprendizaje.
- Disfruta del entorno: observa la fauna con respeto y sin sonidos estridentes.
- No olvides una toalla y una muda de ropa seca para después de la sesión.
- Si eres principiante, avisa al guía para iniciar con fundamentos; si ya sabes, pide retos para mejorar.
- Informar al personal sobre alergias o condiciones médicas previas antes de comenzar.

## Descripción de la experiencia



### REMANSOS DEL MANGLAR: CANOA Y RESTAURACIÓN ECOLÓGICA EN LA CIÉNAGA DE LA CAIMANERA


Un viaje sereno por los canales vivos del Caribe colombiano. Navega en silencio por los canales de la Ciénaga de la Caimanera, uno de los ecosistemas más emblemáticos y restaurados del Caribe colombiano. A bordo de una canoa artesanal, impulsada por el conocimiento y la fuerza de guías locales, te adentrarás en túneles naturales formados por raíces de mangle que se entrelazan como arterias de vida sobre el agua tranquila.

Esta experiencia no es solo un recorrido escénico, sino una inmersión profunda en un territorio resiliente, donde la comunidad ha liderado un proceso ejemplar de restauración ecológica. Gracias a los acuerdos de conservación firmados con familias locales en el marco del programa Vida Manglar, esta ciénaga ha recuperado su vitalidad, convirtiéndose nuevamente en sala cuna de la vida marina del Caribe.

Mientras te deslizas suavemente por los remansos, tendrás la oportunidad de observar aves acuáticas, peces, cangrejos y reptiles que habitan este bosque anfibio. Escucharás el relato de quienes han visto renacer el manglar, entendiendo su importancia como barrera natural, proveedor de oxígeno, refugio de biodiversidad y símbolo de equilibrio entre el ser humano y la naturaleza.

Una experiencia íntima y transformadora que invita a la contemplación, al aprendizaje y al compromiso con la conservación de uno de los paisajes más poderosos y silenciosos de nuestro país.

#### Ideal para...



#### Duración

- Entre 2 y 3 horas

#### Donde se puede vivir...

- Coveñas y Tolú. Golfo de Morrosquillo

## Descripción extendida de la experiencia

### **Escoge una experiencia donde cada remada honra la vida y la restauración del manglar**

Explorar la Ciénaga de la Caimanera en canoa es adentrarse en un ecosistema vivo que respira a través de raíces, agua y silencio. Acompañado por guías locales, comenzarás tu travesía en embarcaciones artesanales, navegando entre canales estrechos y túneles verdes formados por mangles que se entrelazan sobre la superficie del agua. No hay motores, no hay prisa: solo el sonido pausado del remo, el canto de las aves y el murmullo de un bosque anfibio que ha renacido gracias al cuidado colectivo.

### **Descubre la biodiversidad que florece donde el manglar se ha recuperado**

A lo largo del recorrido, podrás observar garzas, cormoranes, cangrejos violinistas, peces saltarines y, con algo de suerte, pequeños caimanes o mapaches entre las ramas. Los guías te enseñarán a reconocer las especies de mangle —rojo, blanco, negro y zaragoza— y su función esencial para la vida costera: protección contra la erosión, filtración de agua y hábitat de cientos de especies. Cada explicación revela el valor de este humedal como pulmón natural y como espacio de memoria ecológica para la comunidad de Coveñas.

### **Vive un encuentro íntimo con la restauración ecológica y la sabiduría local**

Esta no es solo una excursión por la naturaleza: es un acto de conexión con un paisaje que fue degradado y que hoy florece gracias al compromiso de sus habitantes. Si el recorrido lo permite, podrás visitar la casa flotante, un punto de encuentro donde descansar, degustar ostras frescas cultivadas localmente y, si lo deseas, sumergirte en las aguas tranquilas de la ciénaga. Todo está diseñado para que vivas el ecosistema desde la sensibilidad y el respeto.

### **Regresa con el corazón en calma y la conciencia despierta**

Al finalizar la experiencia, comprenderás que los manglares no solo son belleza natural: son estructuras vivas de resistencia, equilibrio y futuro. La Ciénaga de la Caimanera te invita a mirar más allá del paisaje: a reconocer el valor de restaurar, de conservar, de remar lento y con propósito en un mundo que necesita más silencios como este.

## Recomendaciones generales

- Usa ropa ligera de manga larga, colores neutros y calzado de agua o antideslizante.
- Lleva gorra o sombrero, gafas de sol y protector solar biodegradable.
- Usa repelente ecológico para protegerte de insectos.
- Si eres sensible al sol, usa camiseta UV de manga ligera.
- Lleva termo reutilizable con agua y snacks energéticos.
- Protege tu equipo: usa funda impermeable para cámaras y celulares.
- Escucha las indicaciones del guía, especialmente al acercarse a fauna silvestre.
- Respeta los manglares: no abras canales ni dejes basura.
- Si deseas probar ostras en la casa flotante, avisa con anticipación.
- Mantén una actitud respetuosa con el entorno, la fauna y la comunidad que lo cuida.

# Descripción de la experiencia



## SAN BERNARDO NATURAL: ENTRE ISLAS, CORALES Y CULTURA VIVA


Una travesía sensorial por la naturaleza del Caribe colombiano. Desde las playas de Tolú, zarpa hacia el Parque Nacional Natural Corales del Rosario y de San Bernardo, y déjate llevar por una experiencia que va más allá del turismo: es un encuentro íntimo con la vida marina, la cultura isleña y la belleza serena del Caribe.

Navegarás entre aguas turquesa sobre parte de la tercera barrera coralina más extensa del planeta, hogar de peces multicolores, corales vivos y un mundo submarino que podrás explorar practicando careteo en el arrecife. En tierra firme, caminarás entre manglares vibrantes, sentirás la textura suave de la arena blanca bajo tus pies y experimentarás la calidez del sol en la piel y la brisa del mar en el rostro, mientras descubres islas habitadas por comunidades que conviven en armonía con su entorno.

Más que una excursión, esta es una visita real a un Parque Nacional Natural. Una inmersión sensorial y consciente en un ecosistema frágil y poderoso, donde cada elemento —el mar, el coral, el sol, el agua, la cultura— te invita a reconectarte con lo esencial.

Vivir San Bernardo es descubrir el Caribe en estado puro: biodiversidad desbordante, paisajes que acarician los sentidos y memorias tejidas por generaciones que han hecho del mar su hogar.

### Ideal para...



### Duración

- Entre 8 y 10 horas

### Donde se puede vivir...

- Golfo de Morrosquillo. Tolú

## Descripción extendida de la experiencia

### Escoge una travesía donde cada ola te acerque al corazón del Caribe vivo

Desde el puerto de Tolú, la aventura inicia con una navegación por el mar abierto hacia el Archipiélago de San Bernardo, un conjunto de diez islas que emergen entre aguas turquesa como joyas flotantes del Parque Nacional Natural Corales del Rosario y de San Bernardo. Este parque es hogar de una de las barreras coralinas más importantes del planeta, un santuario marino que alberga cientos de especies de peces tropicales, tortugas, estrellas de mar, erizos y pastos submarinos que sostienen la vida bajo las olas.

### Descubre el alma del archipiélago en cada parada

La experiencia incluye visitas a islas icónicas como Múcura y Tintipán, con sus playas tranquilas y arrecifes ideales para el snorkel. Cada isla tiene su ritmo, su historia, su forma de habitar el mar.

### Vive el arrecife, siente la comunidad y abraza la naturaleza

Más allá del paisaje paradisíaco, esta experiencia te invita a comprender el valor de los ecosistemas marinos: cómo los corales protegen las costas, cómo los manglares purifican el agua, y cómo las comunidades locales han aprendido a vivir del mar sin destruirlo. Con el acompañamiento de guías locales, podrás nadar entre peces, aprender sobre prácticas sostenibles y degustar un almuerzo típico preparado con productos del mar y saberes ancestrales.

### Regresa con los sentidos llenos y el corazón más azul

Al volver a tierra firme, no solo llevarás fotos y souvenirs, sino una vivencia profunda de conexión con un territorio que conserva su belleza gracias al equilibrio entre naturaleza y cultura. San Bernardo natural no es un destino: es un encuentro con el Caribe que queremos preservar.

## Recomendaciones generales

- Usa ropa cómoda, traje de baño y una camiseta de manga larga tipo UV para protegerte del sol.
- Lleva sombrero o gorra, gafas de sol y protector solar biodegradable.
- Empaca una toalla, muda de ropa seca y una bolsa impermeable para tus pertenencias.
- Hidrátate durante el recorrido. Lleva tu propio termo o botella reutilizable.
- Si harás snorkel, asegúrate de seguir las instrucciones del guía y no tocar ni extraer fauna o coral.
- Lleva calzado de agua o sandalias seguras para caminar sobre superficies rocosas o húmedas.
- No lleves plásticos de un solo uso ni dejes basura en las islas o el mar.
- Ten efectivo en billetes pequeños para gastos menores o compras en las islas.
- Informa al operador si tienes alergias, restricciones alimentarias o necesidades especiales.
- Respeta a las comunidades locales y sus espacios. Pregunta antes de tomar fotografías.

# Atlántico




# Descripción de la experiencia



## MALLORQUÍN RENACE: CAMINATA ENTRE MANGLARES Y CIUDAD VIVA

Descubre la transformación ecológica y urbana de Barranquilla recorriendo los senderos del Ecoparque Ciénaga de Mallorquín, un espacio donde la naturaleza restaurada y el diseño urbano se encuentran en armonía. Ya sea en las primeras horas del día, cuando la bruma del humedal revela bandadas de aves entre los manglares, o en el atardecer, cuando la luz cálida tiñe el cielo sobre la ciénaga, esta experiencia te conecta con uno de los ecosistemas más valiosos del Caribe colombiano. Caminando sobre pasarelas elevadas entre mangles vivos, conocerás un humedal en proceso de regeneración que hoy es símbolo de resiliencia ambiental, encuentro ciudadano y urbanismo sensible a la biodiversidad. Aquí, cada paso es una oportunidad para admirar, aprender y renovar el vínculo entre ciudad y naturaleza.

### Ideal para...



### Duración

- Entre 2 y 3 horas

### Donde se puede vivir...

- Barranquilla

## Descripción extendida de la experiencia

### **Escoge una experiencia donde la ciudad respira con los ritmos del manglar**

En Barranquilla, la Ciénaga de Mallorquín se ha convertido en un símbolo de transformación: un espacio donde la restauración ecológica y el urbanismo sostenible han tejido un nuevo vínculo entre naturaleza y comunidad. Esta experiencia te invita a recorrer pasarelas elevadas de madera que serpentean sobre el humedal, atravesando túneles naturales formados por mangles que se reflejan en el espejo del agua.

### **Descubre un humedal que florece con el sol de la mañana o se tiñe de oro al atardecer**

Caminar en las primeras horas del día permite observar con claridad el despertar del ecosistema: garzas, ibis, cormoranes y otras aves levantan vuelo entre la neblina, mientras el aire es fresco y sereno. Por la tarde, el manglar se llena de luz cálida, ideal para contemplar el paisaje desde los miradores elevados o capturar fotografías que reflejan la belleza de un entorno en recuperación. En ambas franjas horarias, el recorrido ofrece una experiencia sensorial única, donde los sonidos, los colores y los silencios invitan a la contemplación.

### **Vive la restauración ecológica como un acto colectivo y transformador**

A lo largo del sendero, conocerás el proceso que ha permitido reforestar esta ciénaga con miles de plántulas de mangle rojo, blanco, negro y zaragoza. Los guías locales te compartirán cómo la comunidad, junto a autoridades ambientales y urbanísticas, han logrado reactivar la vida en este ecosistema vital. Además, aprenderás sobre su importancia como barrera natural frente a la erosión, filtro biológico del agua y refugio de más de 140 especies de fauna silvestre. Cada historia es testimonio de una ciudad que decidió mirar hacia su ciénaga y sanar con ella.

### **Regresa con los sentidos despiertos y la certeza de que la ciudad puede renacer en verde**

Al finalizar tu visita, comprenderás que Mallorquín no es solo un paisaje bello, sino una declaración de principios: que es posible convivir con la naturaleza sin desplazarla, que los humedales urbanos pueden ser aulas vivas, y que cada árbol plantado es una promesa de futuro. Aquí, caminar es también sembrar memoria y cuidado.

## Recomendaciones generales

- Usa ropa cómoda, ligera y de colores neutros; preferiblemente de manga larga para protegerte del sol y los zancudos.
- Lleva gorra o sombrero, gafas de sol y protector solar biodegradable.
- Aplica repelente ecológico contra insectos antes del recorrido y llévalo contigo para reaplicarlo según necesidad.
- Usa calzado cómodo, cerrado y antideslizante, ideal para caminar sobre pasarelas de madera.
- Porta tu propia botella reutilizable con agua para mantenerte hidratado.
- Lleva cámara o celular protegido en funda impermeable si deseas capturar el paisaje.
- Evita el uso de perfumes fuertes que puedan atraer insectos.
- No salgas del sendero ni interfieras con la fauna o las especies vegetales.
- Respeta las señalizaciones y escucha las indicaciones del guía o personal del ecoparque.
- Si eres alérgico a picaduras o tienes sensibilidad a los insectos, considera llevar prendas adicionales de protección y medicamentos recomendados por tu médico.

# Descripción de la experiencia



## SABORES QUE MIGRAN: EL CARIBE EN CADA BOCADO

Una travesía culinaria por la historia viva de los pueblos que dieron sabor al Caribe colombiano


En el vibrante entorno del Gran Malecón del Río, la experiencia “Sabores que migran” te invita a descubrir cómo la gastronomía del Caribe colombiano es un espejo de su historia y sus migraciones. A través de un recorrido por distintos restaurantes del corredor gastronómico Caimán del Río, cada bocado se convierte en un relato ancestral cocinado con fuego, agua y memoria.

Desde la herencia africana, con sus técnicas de fritura, el uso del ñame, el coco y el maíz como pilares nutricionales, hasta las influencias indígenas, europeas y árabes que llegaron navegando por el río y el mar, esta experiencia rinde homenaje al mestizaje cultural que ha dado origen a una cocina diversa, colorida y profundamente simbólica.

Degustarás preparaciones donde el huevo, la arepa, el bollo, los guisos y las frituras tradicionales revelan su pasado migrante. Cada plato cuenta una historia: de resistencia, adaptación, creatividad y arraigo. La sazón, el humo, los aceites y los colores en el plato son testigos del tránsito de los pueblos, del intercambio entre orillas y del alma colectiva que se cocina en el Caribe.

Sabores que migran es más que una experiencia culinaria: es una celebración sensorial de la identidad caribeña, contada desde el paladar y tejida por siglos de encuentros, rutas y fusiones. Aquí, la comida no solo se prueba, se comprende.

### Ideal para...



### Duración

- Entre 1 y 2 horas

### Donde se puede vivir...

- Barranquilla

## Descripción extendida de la experiencia

### Escoge una experiencia donde cada plato es un puerto de llegada, y cada bocado una historia de viaje

“Sabores que migran” es una travesía culinaria que nace a orillas del río Magdalena, en el vibrante Caimán del Río, epicentro gastronómico del Gran Malecón de Barranquilla. Aquí, donde la brisa del Caribe acaricia los sentidos, te espera un recorrido por sabores que han viajado por siglos, cruzando mares, culturas y generaciones, hasta fundirse en la cocina costeña actual. Esta experiencia es más que una degustación: es un relato vivo sobre cómo el Caribe colombiano se ha cocinado desde el mestizaje.

### Fritos típicos: raíces africanas, manos caribeñas

La ruta inicia con un homenaje a los fritos tradicionales: arepas de huevo, carimañolas y empanadas de queso. Preparaciones que nacen del legado africano, donde la fritura fue resistencia, creatividad y sustento. En cada mordisco sentirás el crocante de la historia, el maíz que llegó desde Centroamérica, el sazón que viajó con los pueblos negros esclavizados y la identidad costeña que floreció en la olla caliente de una cocina mestiza.

### Mini cata de cervezas: espumas que cuentan nuevos relatos

Luego, harás una pausa refrescante para vivir una mini cata de cervezas artesanales locales. Cada una ha sido elaborada con identidad barranquillera, ingredientes tropicales y saber cervecero independiente. Espumas doradas, ámbar o frutales que revelan una ciudad moderna, diversa y en constante fermentación cultural. Esta parada marida perfectamente con el atardecer del malecón y el ritmo lento del Magdalena.

### Plato fuerte: mestizaje servido en mesa viva

El recorrido continúa con un plato fuerte que encarna la complejidad cultural de Barranquilla. Dependiendo del menú seleccionado, podrás encontrar combinaciones entre proteínas del Caribe, tubérculos criollos, especias moriscas, hierbas locales y técnicas europeas reinterpretadas. Aquí el mestizaje no es solo una idea: es una fusión tangible, servida en cada tenedor y narrada desde la historia de quienes cocinan con el alma.

### Postre tropical: dulzura del trópico, color de la memoria

Para cerrar, el postre es un manifiesto de identidad tropical: sabores de mango, guanábana, coco, piña o tamarindo transformados en texturas cremosas, crocantes o refrescantes. El dulce final de esta experiencia es también un retorno al origen: la fruta como símbolo de abundancia, sabor y paisaje caribeño. Acompañado de una bebida ligera, este momento invita a saborear la herencia natural de la región.

### Regresa con la certeza de que los sabores también migran, mezclan y florecen

“Sabores que migran” es una invitación a comer con conciencia, a saborear con historia y a entender que la cocina es también un acto de memoria colectiva. Una experiencia para paladares inquietos, viajeros del gusto y amantes del Caribe que buscan, en cada bocado, una forma de encontrarse con el alma de un territorio profundamente mestizo.

## Recomendaciones generales

- Viste ropa cómoda y fresca; lleva sombrero, gafas de sol y protector solar.
- Llega con apetito y curiosidad: cada estación es parte de un relato.
- Informa con anticipación si tienes alergias o restricciones alimentarias.
- Evita perfumes fuertes para no interferir con los aromas del recorrido.
- Hidrátate y lleva una botella reutilizable con agua.
- Sé puntual y mantén una actitud abierta al diálogo y la escucha.
- Si tomas fotos, hazlo sin desconectarte del momento.
- Apoya lo local: algunos restaurantes ofrecen productos artesanales.


# Descripción de la experiencia



## BARRANQUILLA SUENA: NOCHES EN LA ADUANA

Cuando cae la noche en Barranquilla, el ritmo despierta en uno de sus espacios más emblemáticos: el antiguo edificio de la Aduana. “Barranquilla suena: noches en la Aduana” es una experiencia nocturna que combina música en vivo, gastronomía caribeña, coctelería de autor y la energía vibrante de una ciudad que nunca deja de bailar. En este escenario patrimonial frente al río Magdalena, los acordes del piano se cruzan con tambores, maracas y picós modernos, creando una atmósfera única que celebra la esencia musical, mestiza y alegre del Caribe colombiano. Ideal para quienes buscan un plan cultural, auténtico y sensorial en la vida nocturna de la Arenosa.

### Ideal para...



### Duración

- Entre 2 y 4 horas

### Donde se puede vivir...

- Barranquilla

## Descripción extendida de la experiencia

### Escoge una noche donde la historia suena a tambó, jazz y Caribe

En el corazón del Gran Malecón del Río, el histórico edificio de la Aduana se transforma en un escenario nocturno donde la música cuenta la historia viva de Barranquilla. “Barranquilla suena: noches en la Aduana” es más que una salida: es un homenaje a la diversidad rítmica de una ciudad que se expresa en clave de tambor, piano y voz. Bajo las luces tenues y la arquitectura republicana restaurada, vivirás una velada envolvente que combina patrimonio, sabor y sonido.

### Disfruta una fusión sonora que es puro mestizaje caribeño

Al ingresar al Aduana Piano Bar, el ambiente te recibe con melodías de piano y jazz costeño que luego se entrelazan con ritmos de salsa, champeta, bolero, son, cumbia electrónica y folclor contemporáneo. Artistas locales e invitados nacionales reinterpretan la herencia musical de la región, creando mezclas audaces que incluyen desde Daft Punk con tamboras hasta Joe Arroyo en clave soul. Aquí todo suena a Barranquilla, pero en versión nocturna, elegante y poderosa.

### Marida los ritmos con sabores del río y la tradición costeña

Mientras la música vibra, podrás disfrutar de cocteles tropicales de autor inspirados en frutas caribeñas y bebidas espirituosas colombianas. La carta del lugar ofrece platos ligeros con ingredientes locales, ideales para acompañar la velada sin interrumpir la danza de los sentidos. El servicio atento, la estética del lugar y la brisa del Magdalena completan una experiencia redonda.

### Regresa con el cuerpo encendido y el alma bailando

Esta experiencia es perfecta para cerrar el día con arte, alegría y pertenencia. Ya sea en pareja, con amigos o en modo explorador urbano, “Barranquilla suena” te invita a sentir cómo la ciudad se transforma cada noche en música viva. En la Aduana no se escucha solo con los oídos: se escucha con los pies, la piel y el corazón.

## Recomendaciones generales

- Viste ropa fresca pero con un toque elegante-cómodo; el lugar es informal con estilo.
- Lleva un abrigo ligero o pashmina: la brisa del río puede sentirse por la noche.
- Llega con tiempo para disfrutar la arquitectura y elegir una buena mesa.
- Hidrátate durante el día si vienes de una jornada de calor; en la noche, disfruta con moderación.
- Consulta la agenda del lugar en redes sociales: hay noches de jazz, salsa, folclor y fusiones.
- Si deseas consumir bebidas alcohólicas, lleva contigo tu documento de identidad.
- Comparte el plan con amigos o pareja, pero también es ideal para quienes viajan solos.
- Reserva si es fin de semana o noche temática, ya que el lugar puede llenarse.
- Apoya a los artistas: muchos eventos tienen entrada libre, pero puedes dejar propina.
- Relájate, suelta el cuerpo, deja que la noche —como Barranquilla— te lleve a bailar.


# Descripción de la experiencia



## TOUR RECOTONO BOSQUES – FUNDACIÓN BATIS

Embárcate en una experiencia ecoturística transformadora en los bosques de manglar y seco tropical del Caribe colombiano, guiada por la Fundación Batis. El “Tour Recotono Bosques” te invita a caminar, observar, sentir y aprender sobre la biodiversidad de estos ecosistemas únicos, mientras participas activamente en su conservación. Como cierre inolvidable, disfrutarás de una cata de coco guiada por un barman experto, explorando las texturas, aromas y sabores de cuatro variedades de este fruto ancestral. Una experiencia que une naturaleza, sabor y conciencia en un recorrido de dos horas lleno de conexión, educación y regeneración.

### Ideal para...



### Duración

- Entre 2 y 3 horas

### Donde se puede vivir...

- Barranquilla - Puerto Colombia

## Descripción extendida de la experiencia

### **Escoge una experiencia donde el bosque se escucha, el agua se saborea y el futuro se siembra**

El Tour Recotono Bosques es una vivencia íntima con el territorio, diseñada por la Fundación Batis para reconectar a los visitantes con los ritmos esenciales de la naturaleza. El recorrido inicia en el bosque de manglar, donde un guía batiniano te introduce en el lenguaje silencioso de este ecosistema vital. A cada paso, descubrirás cómo el mangle sostiene la vida: filtra el agua, protege la costa y es refugio de innumerables especies.

La caminata se complementa con momentos de interpretación ambiental, uso de tu “kit explorador” y la posibilidad de sembrar un mangle como acto simbólico de compromiso con la regeneración del planeta. Aprenderás sobre la diferencia entre el manglar y el bosque seco tropical, sus especies más importantes y los retos que enfrentan por la presión urbana y climática. Además, podrás contemplar registros audiovisuales inéditos que capturan la belleza de este ecosistema y el trabajo silencioso de la comunidad.

### **Descubre el coco como fuente de sabor, agua y sabiduría caribeña**

Al terminar el recorrido, comienza un ritual sensorial: una cata de coco dirigida por un barman experto. Aquí no solo beberás agua de coco: la observarás, la olerás, la saborearás lentamente y descubrirás sus diferencias según la variedad, el grado de madurez o el entorno de cultivo. A través de este ejercicio multisensorial, se revela el vínculo entre la conservación del agua, los frutos del trópico y los saberes tradicionales del Caribe.

Una fruta simple se transforma en símbolo de equilibrio natural, hidratación, cultura y sostenibilidad. La experiencia concluye con un coco frío para refrescarte, un souvenir ecológico y la certeza de haber sembrado, literalmente, un pequeño cambio.

## Recomendaciones generales

- Usa ropa fresca y cómoda, preferiblemente de manga larga para protegerte del sol y los insectos.
- Lleva calzado cerrado o sandalias de senderismo, resistentes al agua y el lodo.
- Aplica repelente ecológico antes del recorrido y llévalo para reaplicación.
- Usa protector solar biodegradable, gorra o sombrero y gafas de sol.
- Hidrátate bien antes del recorrido; recibirás coco natural durante la experiencia.
- Evita usar perfumes fuertes que puedan interferir con la cata o el entorno natural.
- No olvides tu cámara o celular con funda impermeable si deseas registrar el recorrido.
- Escucha atentamente al guía batiniano y respeta los ecosistemas en todo momento.
- Si tienes alergia al coco u otra condición especial, infórmalo con anticipación.
- Mantén una actitud de respeto, escucha y conexión con la naturaleza y la comunidad.
-

# Descripción de la experiencia




## CAMINOS AL CARIBE: PUERTO COLOMBIA Y SU MUELLE HISTÓRICO

Una travesía por la memoria migrante que forjó el alma del Caribe colombiano. Revive el espíritu de los grandes viajes que transformaron el Caribe colombiano en la experiencia “Caminos al Caribe”, un recorrido por el corazón histórico y cultural de Puerto Colombia, donde la historia de la migración cobra vida a orillas del mar. Caminarás por el emblemático Muelle de Puerto Colombia, reconstruido sobre los vestigios del legendario Muelle 1888, el mayor puerto marítimo de pasajeros del país en su época. Por estos tablones llegaron miles de migrantes —árabes, europeos, antillanos y asiáticos— que convirtieron a esta costa en un crisol de culturas, sabores y saberes que enriquecieron la identidad del Gran Caribe colombiano.

En compañía de un guía local, conocerás la historia del muelle, interpretando esculturas conmemorativas que rinden homenaje a los rostros anónimos de quienes arribaron con maletas llenas de esperanza. Visitarás la plaza central, epicentro de encuentros y relatos, y el bazar gastronómico, donde la cocina actual recoge el legado de aquellos migrantes con fusiones que hablan de mestizaje, creatividad y tradición viva.

Caminos al Caribe es una experiencia que entrelaza historia, arte, gastronomía y memoria. Un homenaje a los pueblos que llegaron por mar, y al lugar donde el país empezó a mirar al mundo con otros ojos. Un destino para caminar, escuchar, saborear y sentir cómo el Caribe late con fuerza en cada paso.

### Ideal para...



### Duración

- Entre 2 y 4 horas

### Donde se puede vivir...

- Puerto Colombia

## Descripción extendida de la experiencia

### Escoge una experiencia donde cada paso revive una historia de mar, mestizaje y esperanza

“Caminos al Caribe” te invita a caminar sobre los mismos tablones que, desde finales del siglo XIX, recibieron a miles de migrantes que llegaron por el Muelle 1888 con sueños, oficios, recetas, lenguas y costumbres que se mezclaron con las raíces del Caribe colombiano. Desde este punto de entrada, la historia del país cambió para siempre, marcando el inicio de nuevas identidades y un mestizaje cultural que aún se siente en la música, la arquitectura y la gastronomía de la región.

### Revive las rutas de llegada que tejieron el alma del Gran Caribe

Durante el recorrido, descubrirás los relatos de italianos, árabes, franceses, chinos y antillanos que arribaron a Colombia por este puerto. En la restaurada estructura del muelle —hoy símbolo de memoria y renovación— escucharás historias guiadas por intérpretes locales, quienes narran cómo estas migraciones sembraron nuevas dinámicas económicas, culturales y familiares que transformaron a Barranquilla, al Atlántico y a todo el Caribe continental.

### Disfruta la fusión viva entre patrimonio, sabor y música

La experiencia no termina con la historia: el renovado entorno del muelle y la plaza central de Puerto Colombia vibran con vida cultural, cocinas diversas y sonidos caribeños. Puedes degustar platos que reinterpretan recetas migrantes, disfrutar de coctelería inspirada en rutas de navegación y escuchar música en vivo que, como las olas del mar, mezcla tambores africanos, vientos europeos y melodías del trópico. Todo mientras cae el sol sobre el horizonte costero.

### Regresa con la certeza de que cada llegada fue una semilla de país

“Caminos al Caribe” no es solo un paseo frente al mar: es una experiencia transformadora que te conecta con el origen plural de nuestra cultura. Al caminar sobre este muelle histórico, cada paso rinde homenaje a quienes llegaron por agua y sembraron raíces en tierra firme. Una noche que entrelaza memoria, territorio y celebración en la orilla viva del Caribe colombiano.

## Recomendaciones generales

- Viste ropa fresca, cómoda y con estilo caribeño; es un recorrido patrimonial al aire libre.
- Lleva sombrero o gorra si haces el recorrido en la tarde, y una chaqueta ligera para la noche.
- Usa calzado cómodo para caminar por el muelle y sus alrededores.
- No olvides protector solar biodegradable y repelente ecológico.
- Lleva cámara o celular para capturar las vistas del mar y la arquitectura renovada.
- Consulta la agenda cultural local: algunos días hay música en vivo, ferias o exposiciones.
- Respeta los espacios patrimoniales y evita arrojar basura en el área del muelle o la playa.
- Si deseas comer o tomar algo, reserva con anticipación en los restaurantes de la zona.
- Si asistes con personas mayores o niños, pregunta por accesos preferenciales o asistencia.
- Llega antes del atardecer para vivir el cambio de luz sobre el mar, uno de los momentos más mágicos del recorrido.



# Magdalena




# Descripción de la experiencia



## REALISMO & REVELADO: LA CIÉNAGA A TRAVÉS DE MATIZ

Embárcate en una travesía visual y poética por la Ciénaga Grande de Santa Marta, donde la magia literaria de Gabriel García Márquez se entrelaza con la mirada fotográfica de Leo Matiz. En “Realismo & Revelado”, navegarás entre pueblos palafíticos como Nueva Venecia y Buenavista, explorando los reflejos, texturas y silencios de un paisaje suspendido en el tiempo. Con tu celular como lente, registrarás escenas cotidianas inspiradas en el blanco y negro de Matiz, revelando con una app de edición móvil tu propia versión de esta geografía encantada. Una experiencia que transforma el viaje en relato, la imagen en memoria, y la luz en legado.

### Ideal para...



### Duración

- Entre 5 y 8 horas

### Donde se puede vivir...

- Ciénaga y Santa marta

## Descripción extendida de la experiencia

### **Escoge una experiencia donde cada imagen narra lo que las palabras apenas insinúan**

“Realismo & Revelado” te lleva al corazón líquido del Caribe colombiano, donde la literatura y la fotografía se encuentran para mostrarte una región desde una nueva sensibilidad. Partiendo en lancha hacia los pueblos anfibios de la Ciénaga Grande, te adentrarás en escenarios que evocan los relatos de Gabo: silencios densos, casas flotantes, cielos detenidos y un ritmo de vida que parece separado del tiempo.

### **Reencuadra el Caribe a través del blanco y negro de Leo Matiz**

En medio del recorrido, recibirás una guía sencilla e inspiradora para fotografiar con tu celular al estilo de Matiz: encuadres cargados de contraste, rostros que cuentan historias, elementos de la vida cotidiana que se vuelven arte desde la sombra y la textura. Aprenderás a componer imágenes pensadas para ser editadas en blanco y negro, transformando lo visible en algo más profundo y simbólico.

### **Revela tu propia mirada sobre la Ciénaga**

Al regresar a tierra firme, vivirás una sesión práctica donde editarás las fotos capturadas usando una aplicación móvil. Ajustarás contrastes, luces y sombras, y experimentarás el poder narrativo de la fotografía monocromática. Cada participante se lleva una postal digital propia de la Ciénaga, como si Matiz hubiese mirado a través de su cámara.

### **Regresa con una historia en imágenes y un Caribe que ya no se ve igual**

Esta experiencia es mucho más que un recorrido turístico: es un ejercicio de contemplación activa, una forma de entender el paisaje como narración y de ver a través de los ojos de quienes convirtieron el territorio en arte. “Realismo & Revelado” es una oportunidad para detenerte, observar, interpretar y regresar con una mirada nueva sobre la belleza, el silencio y la resistencia de los pueblos del agua.

## Recomendaciones generales

- Usa ropa fresca, cómoda y de colores neutros.
- Lleva calzado antideslizante y resistente al agua.
- Aplica protector solar biodegradable y repelente ecológico.
- Hidrátate bien y lleva tu botella reutilizable.
- Asegúrate de tener tu celular cargado y con espacio libre.
- Instala una app de edición en blanco y negro (Snapseed, Lightroom, etc.).
- Pide permiso antes de tomar fotos a personas locales.
- Escucha con atención al guía y respeta la comunidad.
- Lleva tus residuos contigo y evita plásticos de un solo uso.

## Descripción extendida de la experiencia

### Desarrollo de la experiencia fotográfica – Realismo & Revelado: la Ciénaga a través de Matiz

#### Explora la Ciénaga con los ojos de Matiz: sensibilidad, encuadre y relato visual

En esta experiencia, cada viajero será invitado a descubrir la Ciénaga Grande no solo como paisaje natural y cultural, sino como una secuencia de escenas cargadas de simbolismo, contraste y emoción. Tal como lo hizo Leo Matiz en su registro en blanco y negro durante los años treinta y cuarenta, esta experiencia propone leer el entorno a través de la cámara del teléfono, como si cada imagen fuera una historia por revelar.

Durante el recorrido en lancha por los pueblos anfibios de Nueva Venecia y Buenavista, los participantes observarán casas suspendidas sobre el agua, canoas que avanzan entre manglares, reflejos que duplican el cielo y gestos de la vida cotidiana que se convierten en escenas de poderosa belleza. Se entregará una guía breve de conceptos esenciales de fotografía Matiziana: el uso del claroscuro, el valor del silencio en la imagen, la búsqueda del instante humano y la geometría espontánea del entorno.

#### Taller en movimiento: el celular como cámara sensible

El desarrollo fotográfico se realiza en tiempo real. Se invitará a los participantes a capturar imágenes en distintos momentos del recorrido bajo tres enfoques:

1. **Retratos ambientales:** personas en su contexto, pescadores trabajando, mujeres en sus casas, niños navegando, siempre con respeto y consentimiento.
2. **Composición simbólica:** reflejos en el agua, diagonales formadas por pilotes, líneas del horizonte, puertas abiertas, bicicletas o hamacas colgadas.
3. **Texturas y luz:** detalles de la madera, redes secándose, manos trabajando, aves entre manglares, cielos dramáticos o vaporosos.

Cada fotografía será una oportunidad para aplicar principios como el punto de fuga, la regla de los tercios y el equilibrio entre luces altas y sombras profundas. A diferencia del registro turístico convencional, aquí se promueve una mirada contemplativa, reflexiva, y estéticamente intencionada.

#### Laboratorio de revelado móvil: edición y poética visual

En un segundo momento —ya sea durante una parada intermedia o al final del recorrido— se desarrollará un taller práctico de edición con el celular. Se utilizarán aplicaciones gratuitas como Snapseed, BlackCam o Lightroom Mobile, para convertir las imágenes capturadas en composiciones en blanco y negro.

En esta etapa se orientará sobre:

- Cómo trabajar los niveles de **contraste, brillo y estructura**.
- Uso sutil del **viñeteo** para cerrar la escena sobre el sujeto principal.
- Técnicas para dar a la imagen una atmósfera de atemporalidad, similar a los retratos de Matiz.
- Cómo evitar la saturación visual y dejar que la composición “respire”.


Durante el taller, se propondrá que cada participante seleccione entre 1 y 3 fotografías, las trabaje en blanco y negro y, si lo desea, acompañe cada imagen con una breve frase inspirada en el estilo narrativo de Gabo. Así se cruzan imagen y palabra, técnica y emoción, documento y poesía.

Bitácora visual colectiva: la memoria que se revela

Al cierre de la experiencia, se propondrá un momento de reflexión en grupo, donde cada viajero podrá compartir su imagen más representativa, su proceso de observación y lo que descubrió al mirar la Ciénaga a través de una estética más pausada y profunda. Las imágenes podrán compilarse en una galería digital compartida entre los participantes, o proyectarse en una muestra efímera como cierre simbólico del recorrido.

Este componente no solo rescata la técnica de Leo Matiz, sino que propone al viajero transformar su rol: de espectador a creador; de turista a testigo sensible. Una manera de registrar el territorio sin extraerlo, de llevarse imágenes sin robar la esencia, y de rendir homenaje a un Caribe que aún habla desde el agua, la madera, la luz y los silencios.


# Descripción de la experiencia



## TRAVESÍA MACONDO: TRAS LOS PASOS DE CIEN AÑOS DE SOLEDAD

Vive un viaje literario, histórico y sensorial por la región donde nació el universo de Macondo. En la Travesía Macondo, recorrerás los escenarios reales que inspiraron a Gabriel García Márquez en la creación de Cien Años de Soledad, desde Ciénaga, pasando por la Zona Bananera, hasta llegar a Aracataca. A través de un recorrido narrado, paisajístico y emocional, revivirás hechos históricos, personajes reales y lugares mágicos, mientras registras el viaje con tu celular aplicando la mirada estética de Leo Matiz, quien también inmortalizó esta región en blanco y negro. Una experiencia para leer con los pies, sentir con el alma y revelar con la luz.

### Ideal para...



### Duración

- Entre 6 y 8 horas

### Donde se puede vivir...

- Ciénaga y Aracataca

## Descripción extendida de la experiencia

### Escoge una experiencia donde la literatura y la fotografía se funden en un viaje por el alma del Caribe

La Travesía Macondo inicia a las 6:00 a. m. con el primer trazo de un relato: el mar de ceniza en Ciénaga, el mismo que Gabo describió como espeso y sucio. Desde allí, emprenderás una ruta en 4x4 a través de la línea férrea, como lo hacían los antiguos trenes de carga bananera, conectando lugares icónicos de la novela con su correspondencia en la realidad.

### Camina entre fantasmas, tumbas, mariposas y locomotoras

Visitarás la tumba de José Arcadio Buen Día, inspiración del personaje de “Remedios la Bella”, la Estación de los 3.000 Muertos (símbolo de la masacre bananera), el Museo de la United Fruit Company, pueblos como Orihueca y Varela, y la hacienda donde se firmó el armisticio tras la huelga. Cruzarás zonas de cultivo de banano que aún conservan la memoria de los hechos históricos que marcaron la narrativa de Gabo.

### Fotografía Macondo: luz, sombra y realismo mágico

Durante todo el trayecto, se propondrá un registro fotográfico inspirado en la técnica de Leo Matiz. Cada viajero usará su celular para capturar instantes cotidianos, retratos espontáneos y paisajes cargados de textura, profundidad y emoción. Las imágenes se trabajarán en blanco y negro, buscando encuadres sencillos, humanos y narrativos. Lo poético será lo real: una estación vacía, una red colgada, una sombra sobre la arena.


### Finaliza donde todo comenzó: Aracataca, el corazón de Macondo

En Aracataca, recorrerás la casa museo de los Buendía, el telégrafo, el camellón del árbol de Macondo y otros puntos emblemáticos en compañía de un guía local. Como cierre, editarás tus mejores fotos en blanco y negro y las compartirás como parte de una bitácora visual colectiva. Regresarás a Ciénaga con una mirada transformada y un relato visual único de la tierra donde nacieron las mariposas amarillas.

## Recomendaciones generales

- Usa ropa fresca, cómoda y de manga larga. Lleva sombrero, gafas de sol y protector solar biodegradable.
- Aplica repelente ecológico. El recorrido incluye zonas rurales, manglares y áreas de cultivo.
- Lleva calzado cerrado, resistente para caminatas y adecuado para polvo o barro.
- Hidrátate con frecuencia. Lleva una botella reutilizable con agua.
- Lleva tu celular bien cargado, con espacio libre y una app de edición (Snapseed o Lightroom Mobile).
- Lleva cuaderno o notas digitales para registrar citas, ideas o escenas inspiradas en la novela.
- Escucha atentamente a los guías: cada relato puede ser una clave para tu narrativa fotográfica.
- Sé respetuoso con las comunidades locales. Pide permiso para hacer retratos.
- Disfruta sin prisa: en Macondo, el tiempo camina con su propio ritmo.


# Descripción de la experiencia



## CORAZÓN COLONIAL: ENTRE HISTORIAS Y MURALES”

“Corazón colonial: entre historias y murales” es un city walking tour guiado por el centro histórico de Santa Marta, que te invita a redescubrir la ciudad más antigua de Colombia habitada sin interrupciones. A través de un recorrido a pie, acompañado por un guía local, explorarás plazas, calles, casas coloniales, y murales urbanos que cuentan la historia viva de esta ciudad costera. Desde los ecos de la colonia hasta expresiones de arte contemporáneo, esta experiencia combina historia, patrimonio, identidad caribeña y arte callejero en un paseo vibrante, sensorial y profundamente humano.

### Ideal para...



### Duración

- Entre 2 y 3 horas

### Donde se puede vivir...

- Santa Marta

## Descripción extendida de la experiencia

### **Camina el corazón de Santa Marta y déjate guiar por relatos que laten entre piedra, sol y color**

En este city tour a pie, recorrerás las principales calles y plazas del centro histórico de Santa Marta, acompañado por un guía local que te revelará historias poco contadas y símbolos ocultos en cada fachada. Comenzando en la icónica Plaza Bolívar, te adentrarás en un entramado urbano que reúne más de cinco siglos de historia viva. Conocerás joyas como la Catedral Basílica, considerada la primera catedral del continente, la Casa de la Aduana, y los callejones donde se cruzan relatos de piratas, corsarios, comerciantes y libertadores.

### **Una ciudad narrada a través de murales y memoria gráfica**

Más allá del patrimonio colonial, descubrirás los murales del circuito de arte urbano “Ciclón Callejero”, donde artistas locales han reinterpretado la identidad samaria a través del color, los rostros y los símbolos culturales. Cada mural es un diálogo entre pasado y presente, donde lo sagrado y lo popular se cruzan en paredes vivas. Este recorrido guiado conecta lo monumental con lo cotidiano, invitando a ver la ciudad como un lienzo en permanente transformación.

### **Sabores, sonidos y ritmo caribeño en cada paso**

Durante el trayecto, sentirás la brisa de la bahía, oirás fragmentos de cumbia y vallenato brotando desde las esquinas, y tendrás la oportunidad de probar jugos frescos y dulces típicos. El guía te compartirá anécdotas que entrelazan el origen indígena tayrona, la era colonial y la efervescencia cultural actual de Santa Marta como capital turística del Magdalena.

### **Regresa con el mapa de la ciudad dibujado en la memoria y el corazón**

Al final del recorrido, no solo habrás recorrido calles: habrás caminado por siglos de historia, contemplado el arte que emerge del Caribe urbano y entendido por qué Santa Marta es mucho más que mar. Es un territorio donde el pasado y el presente caminan juntos, entre historias contadas y murales que hablan.

## Recomendaciones generales

- Usa ropa fresca y calzado cómodo para caminar.
- Lleva gorra, protector solar y botella de agua.
- Cuida tus objetos personales y evita mostrar elementos de valor.
- Respeta el patrimonio, los murales y el entorno.
- Sigue al guía y mantente con el grupo en todo momento.
- Sé puntual y mantén una actitud abierta y respetuosa.
- Toma fotos con conciencia y pide permiso al retratar personas.


# Descripción de la experiencia



## HORIZONTE CARIBE: PUESTA DE SOL EN VELERO

“Horizonte Caribe” es una travesía al atardecer por la bahía de Santa Marta, donde el mar, el cielo y la ciudad se funden en una experiencia íntima y memorable. A bordo de un velero clásico o un catamarán moderno, navegarás sobre aguas tranquilas mientras el sol desciende lentamente sobre el Caribe colombiano. Con una bebida refrescante en mano, música suave o el silencio del viento entre las velas, contemplarás cómo la ciudad, la Sierra Nevada y el Morro se visten de oro. Una experiencia para dejarse llevar, respirar profundo y abrazar la belleza simple del ocaso.

### Ideal para...



### Duración

- Entre 2 y 3 horas

### Donde se puede vivir...

- Santa Marta

## Descripción extendida de la experiencia

### **Déjate llevar por el viento y la luz en una navegación que calma, inspira y conecta**

“Horizonte Caribe: puesta de sol en velero” es una invitación a vivir el final del día desde el mar, tal como lo han hecho navegantes, pescadores y poetas durante siglos. La experiencia inicia en la Marina Internacional de Santa Marta, donde abordarás un velero clásico, de madera y bronce, o un catamarán moderno con más espacio y redes sobre el agua. Ambas embarcaciones te llevan por la línea de costa de la ciudad mientras el sol comienza su descenso tras la Sierra.

### **La bahía más antigua de América, iluminada por el crepúsculo**

Durante la navegación, recorrerás un tramo entre Santa Marta, Taganga y El Morro, desde donde podrás observar cómo el perfil urbano cambia de color, la Sierra Nevada se dibuja a contraluz y el cielo se transforma en una pintura viva. El capitán compartirá historias marineras, anécdotas del puerto y datos curiosos sobre los vientos, las mareas y la vida en el Caribe. A bordo se sirve una bebida artesanal o un cóctel, acompañado de un refrigerio ligero, mientras te relajas con la brisa marina.

### **Elige tu ritmo: contemplación o celebración serena**

Si eliges el velero, encontrarás una experiencia más íntima, perfecta para la contemplación y la fotografía de paisaje. Si prefieres un ambiente más social, el catamarán ofrece música suave, conversaciones compartidas y zonas para descansar sobre el mar. En ambos casos, el eje es el mismo: observar cómo el sol toca el agua y se esconde lentamente, marcando un nuevo comienzo.

### **Una despedida del día con aroma salino y memoria luminosa**

Al regresar a la marina, cuando ya las primeras luces de la ciudad comienzan a brillar, sabrás que has vivido un atardecer distinto. Uno que no se mide en fotos, sino en emociones. Uno que se queda grabado, como una línea dorada en el horizonte del alma.

## Recomendaciones generales

- Usa ropa fresca y cómoda, ideal para clima costero.
- Lleva chaqueta ligera para el viento del atardecer.
- Usa calzado antideslizante y seguro para cubierta náutica.
- Aplica protector solar biodegradable y lleva gafas de sol.
- Hidrátate antes de embarcar y aprovecha la bebida a bordo.
- No olvides tu cámara o celular para capturar el atardecer.
- Sigue siempre las instrucciones de la tripulación.
- Mantén una actitud tranquila y respetuosa con el entorno marino.


# Descripción de la experiencia



## VOCES DE LA SIERRA: KATANZAMA, UN VIAJE AL ALMA

“Voces de la Sierra” es una experiencia íntima y transformadora en la comunidad Arhuaca de Katanzama, donde el tiempo se detiene para escuchar los saberes de quienes han habitado y cuidado la Sierra Nevada de Santa Marta por generaciones. Guiado por un Mamo o líder espiritual, este viaje te conectará con los rituales sagrados, el tejido simbólico de la cultura Iku, y el latido profundo de la naturaleza. Es una oportunidad única para aprender desde el respeto, caminar con conciencia y abrir el alma al mensaje de la montaña.

### Ideal para...



### Duración

- Entre 4 y 6 horas

### Donde se puede vivir...

- Santa Marta

## Descripción extendida de la experiencia

### **Escucha lo invisible, siembra el silencio y siente el pulso ancestral del territorio sagrado**

“Voces de la Sierra: Katanzama, un viaje al alma” es más que un recorrido; es una invitación a vivir desde adentro la sabiduría espiritual y comunitaria de los pueblos Arhuacos. La jornada inicia en la costa, cerca del río Don Diego, donde los caminos de arena se transforman en veredas que conducen a Katanzama: un lugar tejido con pensamiento, cuidado y memoria.

Al llegar, serás recibido con una ceremonia de aseguramiento espiritual, orientada por un Mamo, quien establece la protección energética del visitante antes de entrar a territorio sagrado. Desde ese instante, el viaje se transforma en un diálogo profundo entre lo visible y lo invisible.

### **Camina entre símbolos vivos: la casa ceremonial y el árbol sagrado**

En el corazón del poblado, visitarás espacios cargados de significado como la casa ceremonial, punto de encuentro espiritual, y el árbol sagrado, donde se realizan ofrendas, pagos y reflexiones colectivas. Allí, el Mamo compartirá la visión Arhuaca sobre el equilibrio entre naturaleza y humanidad, recordando que toda acción tiene eco en la tierra.

### **Tejer, sembrar y sanar: aprender haciendo**

La experiencia incluye momentos de aprendizaje práctico: talleres de tejido tradicional con mujeres de la comunidad, preparación de infusiones con plantas medicinales, y la siembra de un árbol como gesto simbólico de gratitud al territorio. Cada acción es una forma de pensamiento. Cada gesto, una voz más en el canto de la Sierra.

### **Reflexión frente al río: naturaleza y resistencia**

Si las condiciones lo permiten, el recorrido se extiende hasta las orillas del río Don Diego, donde el agua corre como memoria viva del territorio. Allí se habla de la defensa del agua, de la lucha contra la minería, y de cómo el turismo respetuoso puede ser una forma de dignificar su cultura y economía.

### **Un viaje que no termina al regresar**

La experiencia cierra con una comida sencilla y nutritiva preparada por la comunidad, y un espacio de conversación abierta, donde se comparten preguntas, aprendizajes y propósitos. Al volver, algo queda sembrado en quien camina: una conexión auténtica con un pueblo que sigue cuidando la Sierra como el corazón del mundo.

## Recomendaciones generales

- Mantén una actitud de respeto profundo hacia los Mamos, guías y miembros de la comunidad.
- No tomes fotos ni grabes sin autorización explícita de los anfitriones.
- Viste ropa cómoda, de colores neutros y sobrios; evita prendas ajustadas o llamativas.
- Usa repelente natural y protector solar biodegradable para cuidar el entorno.
- No lles ni consumas bebidas alcohólicas, tabaco o sustancias ajenas al contexto cultural.
- Camina en silencio por los espacios sagrados y sigue siempre las instrucciones del guía.
- Lleva agua en botella reutilizable y no dejes residuos.
- Evita tocar animales, plantas o estructuras sin permiso; estás en un territorio sagrado.
- Ten precaución al caminar por senderos irregulares, húmedos o cercanos al río.
- Escucha, observa y participa con humildad: la experiencia es un acto de aprendizaje mutuo.


# Descripción de la experiencia



## TAIRONAKA & TUBING: HISTORIA Y ADRENALINA EN UN SOLO VIAJE

Explora un día lleno de historia y aventura combinada en la Sierra Nevada de Santa Marta. Inicia con una caminata guiada por senderos arqueológicos en Taironaka, descubriendo antiguos vestigios Tayrona, y continúa con una experiencia de tubing a lo largo del río Don Diego, donde podrás deslizarte por corrientes envueltas en verde tropical hasta desembocar en una playa virgen. Una jornada perfecta que combina patrimonio indígena, naturaleza intacta y emoción acuática.

### Ideal para...



### Duración

- Entre 2 y 4 horas

### Donde se puede vivir...

- Santa Marta

## Descripción extendida de la experiencia

### **Explora vestigios ancestrales y descende por la corriente en una misma travesía**

La aventura inicia temprano desde Santa Marta hacia la Reserva Taironaka, enclavada en la selva de la Sierra Nevada. En una caminata moderada, acompañada por guías expertos, recorrerás plataformas ceremoniales, viviendas antiguas y el museo arqueológico local que cuenta la historia del pueblo Tayrona.

### **Conecta con el pasado Tayrona en un paisaje vivo**

Mientras avanzas por la vegetación tropical, los guías narran la vida de los Tayrona: su organización, arquitectura y relación armónica con la montaña. A cada paso, los brotes arqueológicos emergen como ventanas silenciosas a un pasado compartido.

### **Deslízate en tubing por el corazón verde de Don Diego**

Tras la caminata, un breve tramo en transporte te lleva al punto de inicio del tubing. Acomodado en una cámara inflable, descenderás el Río Don Diego, rodeado de vegetación exuberante, observando monos aulladores, aves exóticas y la serenidad del entorno. El recorrido fluye por aguas claras hasta desembocar en una playa de mar y río, ideal para nadar, descansar o reflexionar sobre la experiencia.

### **Celebra la jornada con sabor local y memorias compartidas**

El descenso concluye con un almuerzo nutritivo, momento para compartir fotos, relatos y aprendizajes. El regreso a Santa Marta se realiza por la tarde, con el paisaje de la Sierra Nevada a la vista y la satisfacción de haber vivido una jornada única entre cultura y aventura.

## Recomendaciones generales

### **Para la caminata:**

- Lleva ropa cómoda, manga larga y colores neutros.
- Usa calzado cerrado, resistente y antideslizante.
- Camina con cuidado en terreno húmedo o resbaloso.
- Lleva agua, snacks ligeros y protector solar biodegradable.
- Usa gorra, gafas de sol y repelente ecológico.
- Respeta los espacios arqueológicos: no toques ni te apartes del sendero.

### **Para el tubing:**

- Usa traje de baño debajo de la ropa o lleva repuesto.
- Calzado acuático o sandalias con sujeción son indispensables.
- Coloca tu celular en funda impermeable o dry bag.
- Sigue todas las indicaciones de seguridad y usa chaleco salvavidas.
- Disfruta del río con calma, sin pararte o saltar desde rocas.
- Lleva toalla y un cambio de ropa para después de la actividad.



# Guajira


# Descripción de la experiencia



## TRAS EL VUELO DEL FLAMENCO: EXPERIENCIA COMUNITARIA

Embárcate en una experiencia de navegación silenciosa y consciente por el Santuario de Fauna y Flora Los Flamencos, en La Guajira, donde los botes de remo y vela guiados por la comunidad local te llevarán al encuentro con los flamencos rosados en su hábitat natural. Este recorrido lento y respetuoso permite observar la vida silvestre desde la armonía, mientras aprendes sobre los ecosistemas costeros, las aves migratorias y el compromiso de las comunidades wayuu con la conservación. Una vivencia íntima, cargada de luz, color y sabiduría ancestral.

### Ideal para...



### Duración

- Entre 2 y 4 horas

### Donde se puede vivir...

- Riohacha

## Descripción extendida de la experiencia

### **Navegar para observar, aprender para proteger: una travesía entre agua, viento y aves**

“Tras el vuelo del flamenco” es una experiencia que comienza al ritmo del remo y la vela, donde el silencio es cómplice del asombro. Desde la comunidad de Camarones, en el litoral guajiro, subirás a embarcaciones tradicionales operadas por pescadores locales que hoy son también guardianes del santuario. La ruta atraviesa lagunas costeras, manglares y salinas naturales, hasta llegar a los espejos de agua donde cientos de flamencos se alimentan y descansan.

### **Un encuentro que exige respeto y mirada serena**

En este santuario —uno de los humedales más importantes del Caribe colombiano— la presencia del flamenco rosado no solo encanta por su color y elegancia, sino que invita a la contemplación paciente. Desde la distancia justa, los guías te ayudarán a identificar sus comportamientos, diferencias con otras aves acuáticas y la importancia del equilibrio ecológico que sostiene su presencia. El vuelo de un flamenco al amanecer o su caminar en fila sobre aguas quietas será el regalo visual de la jornada.

### **Saberes locales que navegan contigo**

Durante el recorrido, los guías comparten saberes ecológicos, culturales y personales: historias sobre cómo las comunidades locales han reconvertido su relación con el entorno, transicionando de la pesca y la recolección intensiva a prácticas de turismo comunitario responsable. Te hablarán de la salina, de los ciclos del agua, de los peces del humedal, del viento y de la luna que guía los movimientos del manglar y las aves.

### **Más allá del avistamiento: una alianza entre cultura y naturaleza**

Al volver, podrás visitar la comunidad, adquirir artesanías, degustar jugos naturales o simplemente conversar con quienes hacen posible esta experiencia. Aquí, el turismo no es espectáculo, sino encuentro. Una oportunidad para valorar la belleza sin invadirla, y para sentir cómo el vuelo del flamenco también nos eleva cuando lo miramos con respeto.

## Recomendaciones generales

- Usa ropa cómoda, de colores neutros o tierra, para no alterar a las aves.
- Lleva binoculares o cámara con zoom; evita acercarte o usar flash.
- Guarda silencio durante la navegación; el ruido espanta a las aves.
- No apuntes directamente a los flamencos ni los rodees con la embarcación.
- Respeta la distancia recomendada por los guías para el avistamiento.
- No alimentes, persigas ni intentes tocar a ningún animal.
- Usa protector solar y repelente biodegradables.
- No arrojes basura ni toques la vegetación del santuario.
- Sigue siempre las indicaciones de los guías comunitarios.
- Agradece con una actitud respetuosa, solidaria y consciente: la conservación comienza con tus acciones.


# Descripción de la experiencia

## SAL ANCESTRAL: RECORRIDO CULTURAL EN LAS MINAS DE MANAURE



Vive una inmersión breve pero profunda en las Salinas de Manaure, acompañando a la comunidad Wayuu para conocer el proceso tradicional de extracción de sal y el significado cultural de este territorio. En apenas un par de horas, descubrirás paisajes al blanco vivo, aprenderás sobre el oficio del salero y compartirás saberes ancestrales, todo en respeto y cercanía con sus guardianes. Una experiencia intensa de cultura, paisaje y sostenibilidad.

### Ideal para...



### Duración

• 2 horas

### Donde se puede vivir...

• Manaure

## Descripción extendida de la experiencia

### Un viaje al origen de la sal y al alma del territorio Wayuu

La experiencia comienza en el corazón de Manaure, donde el sol rebota con intensidad sobre charcas cristalinas y caminos de tierra blanca. Allí, la comunidad Wayuu te recibe con la hospitalidad serena de quienes han convivido por siglos con el viento, el mar y el desierto. El paisaje parece otro mundo: geometrías perfectas de pozas salinas, montículos brillantes como nieve, reflejos imposibles sobre aguas quietas.

Guiado por un sabedor local, recorrerás los distintos niveles del proceso artesanal de extracción de sal: desde las primeras evaporaciones hasta la formación de los cristales que serán recolectados a mano. Mientras caminas sobre suelos salados, el guía compartirá cómo la sal no es solo un recurso económico, sino un símbolo espiritual y un sustento de vida que estructura la identidad Wayuu. Cada charca tiene nombre, cada herramienta una historia, y cada paso es también un acto de memoria.

### Más que sal: cultura viva en la península

La experiencia se extiende con una breve visita a una rancharía, donde podrás conocer aspectos del tejido social Wayuu: la importancia del clan materno, la música, los tejidos y los significados espirituales que habitan sus mochilas y mantas. Allí, la sal se convierte en metáfora de resistencia: una tradición viva que se adapta al presente sin perder su esencia.

### Una experiencia que transforma desde la sencillez

Aunque corta en tiempo, esta visita deja una huella profunda. Caminar entre los cristales, tocar la sal con las manos, mirar al horizonte donde el blanco se funde con el cielo, y escuchar las historias contadas por quienes viven de este oficio, te conecta con un territorio ancestral donde lo simple es sagrado. Y cuando vuelvas, entenderás que llevarte un puñado de sal no es un souvenir, sino un acto de respeto, un recuerdo de lo que aún resiste, intacto, entre el desierto y el mar.

## Recomendaciones generales

- Usa ropa ligera, de tonos claros y calzado cómodo para suelos calientes y salinos.
- Lleva gorra, gafas de sol y protector solar biodegradable.
- Hidrátate constantemente; lleva tu botella reutilizable.
- Evita pisar zonas húmedas o charcas activas de cristalización.
- No tomes fotografías a personas sin su autorización.
- Escucha con respeto a los guías y evita interrumpir rituales o narraciones.
- Apoya la economía local comprando directamente artesanías Wayuu.
- No dejes basura ni alteres el entorno natural ni cultural.
- Ten una actitud abierta, respetuosa y consciente: estás en territorio ancestral.


# Descripción de la experiencia



## RAÍCES DE VIENTO: EXPERIENCIA CULTURAL WAYUU

Sumérgete en una inmersión auténtica en una ranchería Wayuu y déjate guiar por la hospitalidad, el conocimiento ancestral y la belleza del entorno desértico-guajiro. Comparte con familias locales, aprende de su organización matrilineal, sus tejidos, danzas y ceremonias, y despierta los sentidos escuchando historias, probando sabores autóctonos y reconociendo su vínculo profundo con el sol, el viento y la arena. Una experiencia transformadora para vivir con respeto y sensibilidad.

### Ideal para...



### Duración

- 2 horas

### Donde se puede vivir...

- Guajira

## Descripción extendida de la experiencia

### Donde el viento teje la historia y el desierto guarda la memoria

“Raíces de viento” no es una simple visita: es una inmersión sensible en el universo Wayuu, una cultura que ha aprendido a escuchar al viento, a leer la arena y a transformar la escasez en sabiduría. La experiencia inicia en una ranchería tradicional, donde el visitante es recibido por los miembros del clan con una mezcla de hospitalidad silenciosa y profunda dignidad.

Guiados por una líder o sabedor Wayuu, te adentrarás en el corazón de su estructura social matrilineal, donde cada acción, cada tejido y cada palabra obedece a un orden ancestral. El sonido del telar resonando entre las enramadas es solo el comienzo de un relato que se transmite sin prisa, con cada hebra de fique y cada figura simbólica dibujada en la mochila.

### Los sentidos despiertan en tierra Wayuu

El tacto se activa al aprender a hilar fibras naturales. El oído se agudiza con las historias que narran el origen del mundo, la importancia de los sueños, el respeto por los muertos. El olfato reconoce las resinas, los fogones, las plantas curativas. Y el gusto se nutre con preparaciones propias como el friche o la chicha de maíz, cocinadas colectivamente y ofrecidas como gesto de hermandad.

### Un territorio donde la naturaleza es maestra y guía

Caminarás por los alrededores de la ranchería para observar cómo los Wayuu se relacionan con su entorno seco, pero lleno de señales: árboles que dan sombra y alimento, cactus que sanan, pozos que guardan agua sagrada. La experiencia es también una lección sobre resiliencia, sostenibilidad y espiritualidad encarnada en el desierto.

### Una despedida que no cierra, sino transforma

Al final de la jornada —quizás después de una danza Yonna compartida o una conversación bajo el techo de palma— comprenderás que “Raíces de viento” es una experiencia que no se lleva en fotografías, sino en el alma. Te irás con menos certezas, pero con más respeto. Con menos palabras, pero con más escucha. Con un lazo invisible que, como el viento, une sin atar.

## Recomendaciones generales

- Usa ropa fresca, de manga larga y colores claros para protegerte del sol.
- Lleva sombrero de ala ancha, gafas de sol y protector solar biodegradable.
- Mantente hidratado: lleva suficiente agua en botella reutilizable.
- Camina con calma y evita la exposición directa en las horas más fuertes del sol.
- Escucha con respeto, no interrumpas rituales ni tomes fotos sin permiso.
- Evita ruidos fuertes y actitudes invasivas.
- Participa con apertura y disposición: cada gesto tiene un significado profundo.
- No dejes basura y respeta la vegetación y materiales del entorno.
- Si compras artesanías, hazlo directamente a las tejedoras Wayuu como forma de apoyo justo.


# Descripción de la experiencia

## CABO ANCESTRAL: CREPÚSCULO Y DESIERTO



Vive una travesía transformadora de 2 días y 1 noche en el mágico Cabo de la Vela, en la Alta Guajira. Conocerás colores, sonidos y texturas de un paisaje que rompe con todo lo anterior: desierto y mar en perfecta armonía, atardeceres de fuego sobre dunas y el ascenso al icónico Pilón de Azúcar. Alojado en chinchorro junto a una ranchería Wayuu y acompañado por guías locales, te sumergirás en la cultura ancestral Guajira y conectarás con la esencia del territorio.

### Ideal para...



### Duración

- Entre 2 y 3 días

### Donde se puede vivir...

- Guajira

## Descripción extendida de la experiencia

### Una travesía hacia el origen del paisaje y del alma

“Cabo ancestral” es un viaje al extremo norte de Colombia donde el mar, el desierto y el viento se entrelazan en un escenario que parece fuera del tiempo. Durante dos días y una noche, el viajero se adentra en la Alta Guajira, guiado por caminos de arena y sal, rodeado de la inmensidad del paisaje y de la profundidad espiritual del pueblo Wayuu.

La ruta inicia desde Riohacha, atravesando las Salinas de Manaure, Uribia y los silenciosos caminos polvorientos que conducen al Cabo de la Vela. Allí, donde el mar Caribe se encuentra con el desierto más árido del país, la comunidad Wayuu recibe al visitante con su calidez tranquila, con historias que vienen del viento y con una forma de vida tejida al ritmo de la naturaleza.

### Un territorio de elementos sagrados

Durante el primer día, se visitan playas como Ojo de Agua, Playa Dorada y la mística Playa Arcoíris, que revelan la conexión ancestral entre agua, sol y arena. Pero el momento culminante ocurre al final de la tarde, con el ascenso al Pílon de Azúcar, una colina sagrada para los Wayuu. Desde su cima, el sol se despide tiñendo el cielo de tonos dorados y naranjas, en uno de los crepúsculos más impactantes del Caribe colombiano.

La noche transcurre en chinchorros tradicionales, bajo techos de palma, arrullados por el viento del desierto y el murmullo lejano del mar. Una cena sencilla, pero cargada de sentido, abre paso a relatos en torno al fogón, donde los mayores Wayuu comparten su cosmovisión, los rituales del territorio y su relación con el universo.

### El segundo día: el sol nace en el Pílon

El día inicia con una caminata de madrugada para recibir el amanecer desde el Pílon de Azúcar, convertido en altar natural. Esta caminata no es solo física, sino simbólica: subir en silencio, respirar profundamente y dejar que la brisa del Cabo te purifique. Luego, tras el desayuno y una última mirada al horizonte, se emprende el regreso a Riohacha, llevando no solo fotografías, sino también una experiencia que transforma.

**Cabo ancestral: crepúsculo y desierto** es una vivencia donde el tiempo se dilata, donde los elementos hablan y donde el viajero no solo observa el paisaje, sino que se convierte en parte de él. Un viaje profundo, para quienes buscan memorias que el viento no borra.

## Recomendaciones generales

- Usa ropa ligera, de colores claros, y calzado cómodo; lleva pantalones largos y camisa de manga larga para protegerte del sol.
- Aplica protector solar biodegradable, gafas de sol, gorra de ala ancha y lleva agua reusable (mínimo 2 L/día).
- Usa repelente ecológico y protege tu piel del viento árido.
- Lleva saco de dormir ligero o colcha para la noche en chinchorro.
- Usa linterna o frontal para caminar en la noche.
- Lleva una mochila pequeña para caminatas diurnas.
- Respeta los espacios Wayuu: pide permiso para fotos, participa con humildad y compra artesanías directamente.
- No dejes basura; limpia tu espacio antes de partir.
- Sigue instrucciones del guía y respeta rutas, horarios y señales.
- Prevé adaptación al calor y el terreno: camina a ritmo, haz pausas y alimenta tu cuerpo con frutas y snacks.



# San Andrés

# Descripción de la experiencia



## MANGLE Y CANTOS: OBSERVACIÓN DE NATURALEZA EN SAN ANDRÉS


Un viaje sensorial por los ecosistemas vivos de la isla. Descubre el alma natural de San Andrés a través de “Mangle y cantos”, una experiencia de inmersión profunda en los paisajes más auténticos y menos explorados de la isla. En un recorrido guiado por expertos locales, te adentrarás en el Parque Natural Regional Manglar Old Point, un mosaico de ecosistemas que reúne manglares, bosque seco tropical, humedales y bordes costeros en una sinfonía de biodiversidad.

Desde senderos en tierra firme hasta canales acuáticos que serpentean entre raíces y ramas entrelazadas, esta experiencia te conecta con la riqueza natural del Caribe insular. Observarás especies endémicas como el cangrejo negro, el chincherry, el escurridizo vireo caribeus y el swanka, junto a aves migratorias que convierten estos humedales en refugio temporal y vital.

Caminarás por el bosque seco tropical, donde el sol y la sombra juegan entre árboles resilientes; cruzarás el borde costero, donde la arena y la roca se funden con el mar; y sentirás la calma vibrante de los humedales, auténticos santuarios de vida. Todo ello en un entorno que resguarda no solo flora y fauna, sino la memoria ecológica y cultural de la isla.

“Mangle y cantos” es más que una actividad de observación: es una celebración de la naturaleza desde los sentidos. Cada paso, cada canto de ave y cada reflejo en el agua invitan a redescubrir el paisaje, a escuchar los latidos del territorio y a reconectar con la vida silvestre en su forma más pura y esencial.

### Ideal para...



### Duración

- Entre 2 y 4 horas

### Donde se puede vivir...

- San Andrés

## Descripción extendida de la experiencia

### **Cuando el manglar canta, la isla respira**

La experiencia comienza al amanecer o en la tarde, cuando la luz suave y el clima fresco permiten observar con mayor claridad el vaivén de la vida en Old Point. A pie, recorrerás senderos de madera entre raíces expuestas, mangle rojo, negro y blanco, y zonas pantanosas que vibran con sonidos de la naturaleza. Luego, embarcarás en un bote de remo o kayak para internarte en los canales más tranquilos, donde los reflejos del agua y el canto de las aves crean una atmósfera mágica.

### **Un refugio para más de 150 especies de aves**

Guiado por un experto local, podrás identificar especies como el vireo de San Andrés — endémico y en peligro—, garzas tricolores, espátulas rosadas, pelícanos, martines pescadores y migratorias como el playero aliblanco. El guía compartirá detalles sobre sus comportamientos, vocalizaciones, hábitats y cómo reconocerlas entre el follaje del manglar.

### **Un ecosistema vivo que protege a la isla**

Mientras observas aves, aprenderás sobre la función vital del manglar: un sistema natural que purifica el agua, protege la costa de la erosión, amortigua tormentas y da refugio a peces, crustáceos, iguanas y otras especies. Old Point no es solo un lugar para contemplar, es un aula viva donde cada rama sostiene una historia y cada canto, un mensaje del ecosistema.

### **Una experiencia transformadora para escuchar la isla**

Al cerrar el recorrido, tras una hora y media de navegación y observación atenta, comprenderás que esta isla no se define solo por sus playas, sino también por sus raíces sumergidas, sus alas extendidas y los saberes que fluyen entre el mangle y el mar. “Mangle y cantos” es una invitación a ver y escuchar con respeto, a descubrir que lo más bello de San Andrés también está en su silencio y su biodiversidad.

## Recomendaciones generales

- Viste ropa cómoda y de colores neutros (verde, beige o gris) para no alterar el comportamiento de las aves.
- Lleva binoculares o cámara con zoom; evita el uso de flash y movimientos bruscos.
- Guarda silencio durante el recorrido; el sonido es clave para detectar aves y no perturbarlas.
- Usa protector solar y repelente biodegradables; el ecosistema es muy sensible.
- Mantente en los senderos marcados y no ingreses a zonas de raíces o vegetación densa.
- No alimentes, persigas ni intentes acercarte a las aves o sus nidos.
- Hidrátate con agua en botella reutilizable y evita generar residuos.
- Sigue siempre las indicaciones del guía o intérprete ambiental.
- Disfruta con respeto: el manglar es hogar, no escenario.

# Descripción de la experiencia



## SAN ANDRÉS: EL ARRECIFE QUE CANTA

### Día 1 – El mar que educa, la vida que revela

Exploración interpretativa en la Reserva de Biosfera Seaflower


Sumérgete en el alma del Caribe azul con una experiencia que va más allá del turismo: es un encuentro íntimo con la biodiversidad marina y el conocimiento ancestral que habita el arrecife. En este primer día, serás recibido por un equipo de profesionales en la costa de San Andrés, quienes te acompañarán desde el propósito: esto no es solo una inmersión, es un aprendizaje con sentido.

Dependiendo de tu nivel y certificación, podrás elegir entre buceo scuba o snorkel para explorar los ecosistemas de Seaflower, uno de los más biodiversos del mundo. A bordo de una lancha, navegarás hacia un sitio de inmersión cuidadosamente seleccionado, donde vivirás una sesión sensorial de buceo interpretativo.

Guiado por biólogos marinos y expertos ambientales, observarás de cerca peces multicolores, corales cerebro, abanicos de mar, esponjas caribeñas y otros organismos que dan vida a este arrecife. Aprenderás a identificar especies clave, reconocer las relaciones ecológicas que las conectan, y entender cómo estos sistemas naturales se entrelazan con la cultura local raizal, su alimentación, medicina tradicional y formas de vida.

Un recorrido de 2 a 4 horas para ver con nuevos ojos el arrecife, y comenzar a escucharlo cantar.

### Ideal para...



### Duración

- Entre 2 y 4 horas

### Donde se puede vivir...

- San Andrés

# Descripción de la experiencia



## SAN ANDRÉS: EL ARRECIFE QUE CANTA

### Día 2 – Restaurar para vivir: coral, ciencia y comunidad

Buceo con propósito y siembra simbólica de corales


El segundo día te lleva al corazón de la restauración marina en San Andrés. Iniciarás la jornada visitando un laboratorio de corales ex situ, donde científicos y conservacionistas locales te mostrarán cómo, con paciencia y ciencia, la vida se abre camino aún en la adversidad. Descubrirás las técnicas de reproducción y cuidado de corales, y el papel vital que juega la comunidad en la protección de este ecosistema.

Luego te embarcarás hacia las guarderías de coral marinas, zonas de recuperación ubicadas en aguas protegidas. Allí, guiado por instructores certificados PADI, participarás activamente en un proceso de restauración real: la siembra simbólica de tu propio fragmento de coral.

Esta experiencia es una invitación a ser parte de la solución, a reconectar con el mar desde la acción consciente .

Dos días de inmersión profunda, donde el conocimiento, la emoción y el respeto se unen para restaurar no solo un arrecife, sino nuestra relación con el planeta azul.

### Ideal para...



### Duración

- Entre 2 y 4 horas

### Donde se puede vivir...

- San andrés

## Descripción extendida de la experiencia

### Una inmersión al corazón vivo del Caribe azul

Esta no es solo una actividad de buceo: es un llamado a sumergirte en el alma del Caribe, en una vivencia transformadora que combina exploración, ciencia, conciencia ambiental y acción restauradora. Durante dos días serás parte de una experiencia profunda en la reserva de Biosfera Seaflower, uno de los ecosistemas marinos más biodiversos del planeta.

### Explora, aprende y siente la vida del arrecife

Desde el primer encuentro junto al mar, comprenderás que estás entrando a un espacio sagrado: un mundo submarino que respira, canta y sostiene la vida. En compañía de biólogos marinos e instructores certificados PADI, te embarcarás hacia arrecifes vivos para realizar inmersiones interpretativas, donde aprenderás a identificar corales emblemáticos como el coral cuerno de ciervo, el coral cerebro o el abanico de mar, a comprender sus relaciones ecológicas y a reconocer las amenazas que enfrentan: el cambio climático, la contaminación, el turismo irresponsable.

Cada inmersión es una oportunidad para afinar los sentidos, mejorar tus habilidades de buceo o snorkel y percibir cómo la vida florece aún en los rincones más frágiles del océano.

### Restaurar es un acto de esperanza

En el segundo día, visitarás un laboratorio de corales ex situ, donde descubrirás cómo la ciencia, la comunidad y el compromiso colectivo se unen para multiplicar la vida en los arrecifes. Luego, en aguas poco profundas, participarás en la siembra simbólica de corales, fijando fragmentos vivos en estructuras submarinas como “estrellas” o “arácnidos” diseñadas para facilitar su crecimiento.

Guiado por un equipo de expertos, tu participación tendrá un impacto real: cada coral plantado es una acción que cuenta en la restauración del equilibrio ecológico marino.

### Una huella consciente en el mar que canta

Esta experiencia también es una escuela de respeto. Aprenderás las bases del buceo responsable, alineado con los estándares PADI: desde el control de la flotabilidad hasta el manejo ético del equipo. Cada movimiento bajo el agua estará guiado por el principio de no dejar huella... salvo la de tu compromiso.

## Recomendaciones generales

- Certificación requerida: mínimo nivel Open Water Diver (PADI) y revisión médica vigente.
- Control de flotabilidad: práctico neutro durante todo el buceo para evitar contacto con el coral.
- Check de equipo: asegúrate de que el BCD, manómetro y demás funcionen correctamente.
- Fin kick limpio: evita golpes contra el sustrato y uso de aletas tipo "pato".
- Equipo compacto: sin colgajos, regulador y manómetros ajustados al cuerpo.
- Distancia de seguridad: mantén al menos 1 metro del coral en todo momento.
- Moderación de burbujas: control de exhalación para no golpear los corales.
- Buceo buddy y límites: sigue guía, no excedas 18 m de profundidad ni tiempo seguro de fondo.
- Respeto y responsabilidad: solo toca lo autorizado, no recolectes nada y participa activamente.
- Cultura PADI + Green Fins: sigue el código internacional de Guías verdes para minimizar impacto

# Descripción de la experiencia



## BRISA A CABALLO: CABALGATA EN PLAYA Y SENDEROS


Un amanecer de conexión entre el mar, el caballo y el alma de la isla. Cuando la primera luz del día comienza a teñir el horizonte de San Andrés, inicia “Brisa a caballo”, una experiencia íntima, serena y profundamente sensorial. Al llegar el alba, los visitantes son recibidos por un anfitrión nativo, guardián de la tradición ecuestre isleña, quien los guía junto a sus caballos criollos hacia la playa, en un acto cargado de respeto, cuidado y armonía.

Antes de montar, serás testigo de un momento ancestral: el baño del caballo en el mar. Sumergido en aguas tibias, el animal disfruta de un ritual que refleja la relación profunda entre el isleño y su compañero de caminos. Con las manos guiadas por el sabedor local, participarás de esta escena tranquila y mágica, donde el caballo se relaja, respira y transmite su energía a quienes lo rodean.

Luego, montarás y realizarás un corto y pausado recorrido sobre la arena dorada, donde el sonido de las olas acompaña el ritmo cadencioso de los pasos. La ruta transcurre entre senderos rurales y paisajes abiertos, revelando una cara poco conocida de la isla: la vida del campo sanandresano, sus saberes, su cultura montada y su relación con la naturaleza.

“Brisa a caballo” no es solo una cabalgata: es una experiencia de conexión emocional con la tierra, el mar y los seres que lo habitan. Una oportunidad para redescubrir la isla desde el silencio, la empatía y el respeto por sus tradiciones vivas.

### Ideal para...



### Duración

- Entre 1 y 2 horas

### Donde se puede vivir...

- San Andrés

## Descripción extendida de la experiencia

### Una ruta donde el Caribe se siente al paso del caballo

La experiencia comienza en un punto rural del sector de San Luis o Cove Sea Side, donde el guía local te presentará a tu compañero de viaje: un noble caballo nativo, adaptado al clima costero y entrenado para caminar con seguridad entre arena y vegetación. Tras una breve instrucción, iniciarás un recorrido que combina naturaleza, tranquilidad y cultura isleña.

### Entre el campo isleño y la brisa marina

Avanzarás por caminos ecológicos bordeados de manglar, cocoteros y vegetación endémica, cruzando zonas donde aún sobreviven prácticas agrícolas tradicionales. El guía compartirá relatos sobre la historia de los caballos en la isla, su relación con la comunidad y la importancia de cuidar los ecosistemas que recorres.


Pronto llegarás a la playa, donde el ritmo cambia: el galope ligero o el trote suave se funden con el sonido de las olas. El atardecer suele ser el momento más especial: el sol tiñe el cielo mientras tú cabalgas por la orilla, rodeado de horizontes abiertos y brisas frescas.

### Una experiencia que une ritmo, paisaje y respeto

Durante la cabalgata —de una o dos horas según la ruta— tendrás momentos de contemplación, interacción con el caballo y pausas para tomar fotos o simplemente respirar. Se promueve un turismo consciente, donde la conexión entre jinete, guía y naturaleza es protagonista. Al final del recorrido, sentirás que has conocido San Andrés con otros ojos: no desde el ruido ni la velocidad, sino desde la armonía del paso.

## Recomendaciones generales

- Usa pantalón largo, calzado cerrado y camisa de manga larga para mayor comodidad y protección solar.
- Lleva sombrero o gorra ajustada, gafas con sujetador y protector solar biodegradable.
- Hidrátate antes y después del recorrido; lleva tu botella reutilizable.
- Sigue siempre las indicaciones del guía, especialmente al cruzar zonas arenosas o mojadas.
- Mantente en fila y evita rebasar a otros caballos; respeta el ritmo del grupo.
- No grites ni hagas movimientos bruscos que puedan alterar a los caballos.
- No alimentes al caballo sin autorización ni lo toques por sorpresa.
- No dejes basura ni interfieras con la flora costera o el manglar.
- Disfruta con conciencia: esta es una experiencia de respeto, escucha y conexión.



Flexibilidad para el  
diseño de itinerarios



### **Itinerarios flexibles, productos coherentes**

Contar con un catálogo estructurado de experiencias permite a los operadores del Gran Caribe Colombiano diseñar itinerarios turísticos flexibles, adaptables y enfocados en distintos perfiles de viajeros. A futuro, la edición de un catálogo facilitará la creación de itinerarios que pueden ser empaquetados por agencias de viajes, considerando variables como tiempo disponible, intereses específicos, logística y sostenibilidad.

Los itinerarios no son estructuras rígidas, sino modelos sugeridos que pueden ensamblarse y adaptarse según la estrategia comercial, los mercados objetivo y la capacidad operativa de cada operador. Cada ruta mantiene la narrativa integradora del producto y permite articular la oferta entre regiones y prestadores locales, generando así una experiencia fluida, coherente y competitiva.



## Itinerario corto (6 días / 5 noches)

Gran Caribe Colombiano en 6 días: Naturaleza, historia y sabor

Ideal para viajeros con tiempo limitado que desean una muestra vibrante del Caribe colombiano:

- Día 1: Historia y paisaje en Lórica + Playa sostenible en Coveñas
- Día 2: Paddle surf al amanecer + Canoa en la Ciénaga de la Caimanera
- Día 3: Snorkel, corales y cultura en San Bernardo
- Día 4: Manglar urbano, cocina migrante y proyectos de conservación en Barranquilla
- Día 5: Naturaleza en Isla de Salamanca + Muelle histórico de Puerto Colombia
- Día 6: Voces de la Sierra (Katanzama) + Avistamiento de flamencos en La Guajira

Un viaje ágil y memorable por tierra y mar, entre culturas vivas y paisajes biodiversos.



## Itinerario intermedio (12 días / 11 noches)

12 días entre culturas, desiertos y arrecifes  
Un recorrido profundo y equilibrado que conecta  
costa, sabana y desierto:

- Días 1–3: Lórica, Ciénaga de Caimanera, San Bernardo
- Días 4–7: Experiencias urbanas y culturales en Barranquilla, Puerto Colombia y Ciénaga
- Días 8–9: Sierra Nevada y La Guajira: Katanzama, Camarones y Manaure
- Días 10–11: Desierto y tradición Wayuu en el Cabo de la Vela
- Día 12: Retorno desde Riohacha o conexión nacional

Diseñado para viajeros que buscan autenticidad, aprendizaje y paisajes contrastantes.



## **Itinerario completo (19 días / 18 noches)**

Gran Caribe Colombiano en su totalidad: 19 días de conexión profunda

Una travesía integral para viajeros de larga estancia:

- Etapa 1 (Días 1–4): Golfo de Urabá – cultura Embera, cacao, selva y mar
- Etapa 2 (Días 5–7): Golfo de Morrosquillo – historia, manglares y vida insular
- Etapa 3 (Días 8–11): Barranquilla y Magdalena – gastronomía, Macondo y Matiz
- Etapa 4 (Días 12–14): Sierra y Guajira – espiritualidad, flamencos y desierto
- Etapa 5 (Días 15–18): San Andrés – observación de naturaleza, cabalgatas y restauración coralina
- Día 19: Retorno

Una propuesta ideal para el mercado internacional que busca vivencias profundas, multiculturales y sostenibles, integrando todo el Caribe colombiano.

